

- Szlak kajakowy, kierunek spływu
- Kilometr liczony w górę rzeki (w km)
0,0+0,8 8,4+1,4
- Początek/koniec szlaku
- Początek/koniec dziennego odcinka szlaku
- Przystań kajakowa; przystań żeglarska
- Stanica wodna; miejsce wodowania
- Przenoska, przewózka
- Niebezpieczne miejsce; elektrownia
- Jaz, spiętrzenie, próg; zakaz pływania
- Most; kładka, pomost; akwedukt; śluza
- Hodowla ryb
- Pole biwakowe; kąpielisko; plaża
- Rzeka; kanał
- Jezioro, zbiornik wodny; bagno, teren podmokły
- Kościół, klasztor; inny obiekt sakralny; kapliczka
- Zamek; muzeum; pomnik
- Pałac, dwór; zabytkowy park; leśniczówka
- Młyn; inny zabytek; ciekawy obiekt krajoznawczy
- Posterunek policji; szpital, przychodnia; apteka
- Market; sklep spożywczy; poczta
- Obiekt noclegowy; gastronomia; bankomat
- Informacja turystyczna; wiata turystyczna; miejsce odpoczynku
- Parking; przystanek autobusowy; Miejsce Obsługi Rowerzystów
- Wieża widokowa; punkt widokowy; stadion, boisko
- Rezerwat przyrody; pomnik przyrody
- Teren zabudowany; teren przemysłowy; piasek
- Las; park; łąka
- Sad, ogród; inny teren zielony; cmentarz
- Autostrada
- Droga ekspresowa
- Droga krajowa
- Droga wojewódzka
- Droga powiatowa; droga lokalna
- Droga polna, leśna
- Linia kolejowa; stacja
- Nieczynna linia kolejowa
- Lotnisko
- Granica województwa
- Park narodowy
- Park krajoznawczy

europlot
ul. St. Konarskiego 3, 01-355 Warszawa
tel./fax 22 664 50 91
e-mail: biuro@europilot.com.pl
www.europilot.com.pl

Przebieg szlaków oraz schemat przenoski mają charakter orientacyjny

Długość szlaku Białej:
22,2 km lub 23,3 w zależności od wariantu spływu (na terenie województwa pomorskiego)

Liczba dni:
1

Liczba przenoski:
1

Liczba przystani kajakowych:
4

Rekomendowana trasa spływu:
Jeziernik (km 21,4) – Dzików (km 0,0 + 0,8 most na Czernicy) lub Przyrzecze (km 0,0 + 1,9 pstrągarnia)

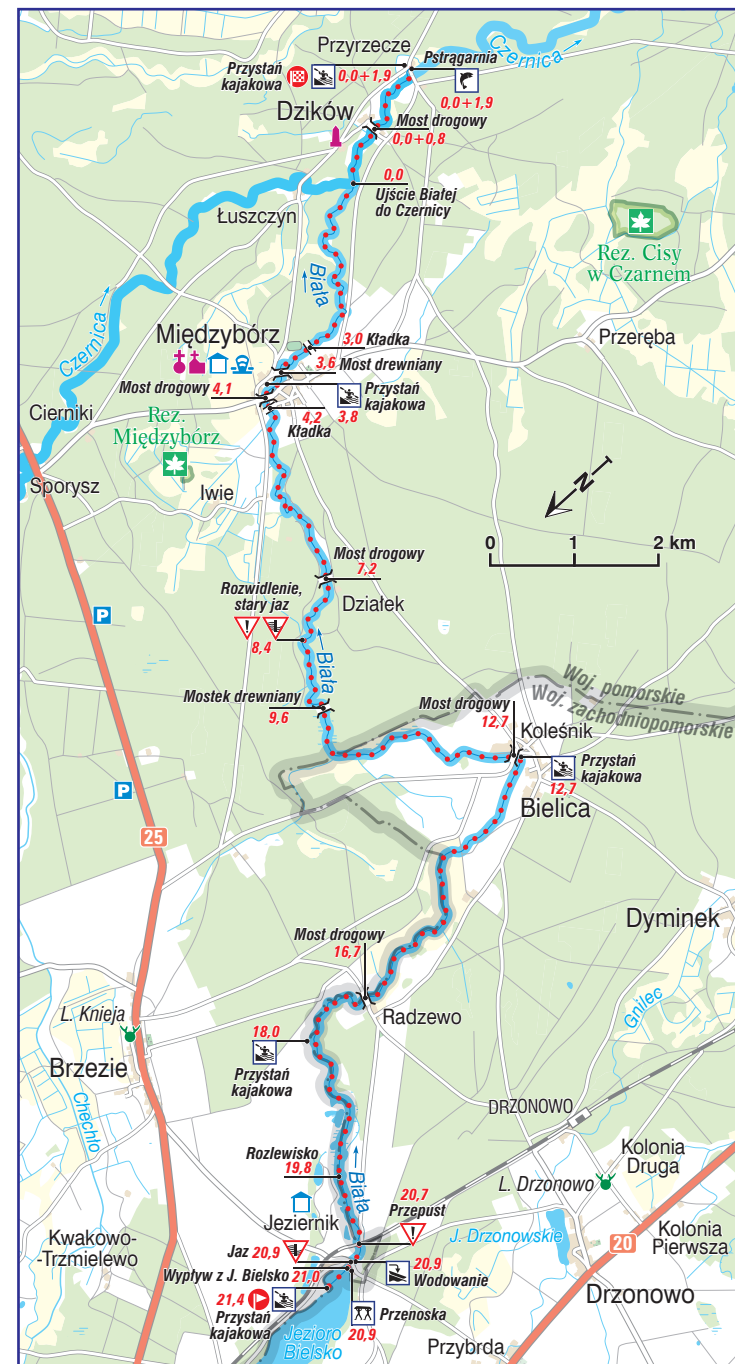
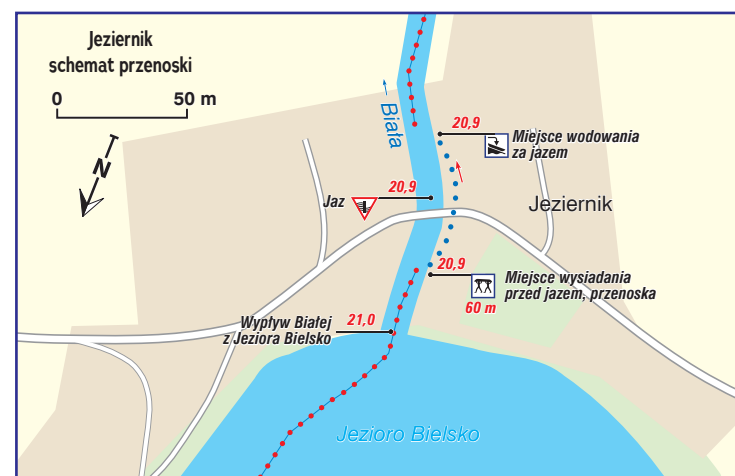
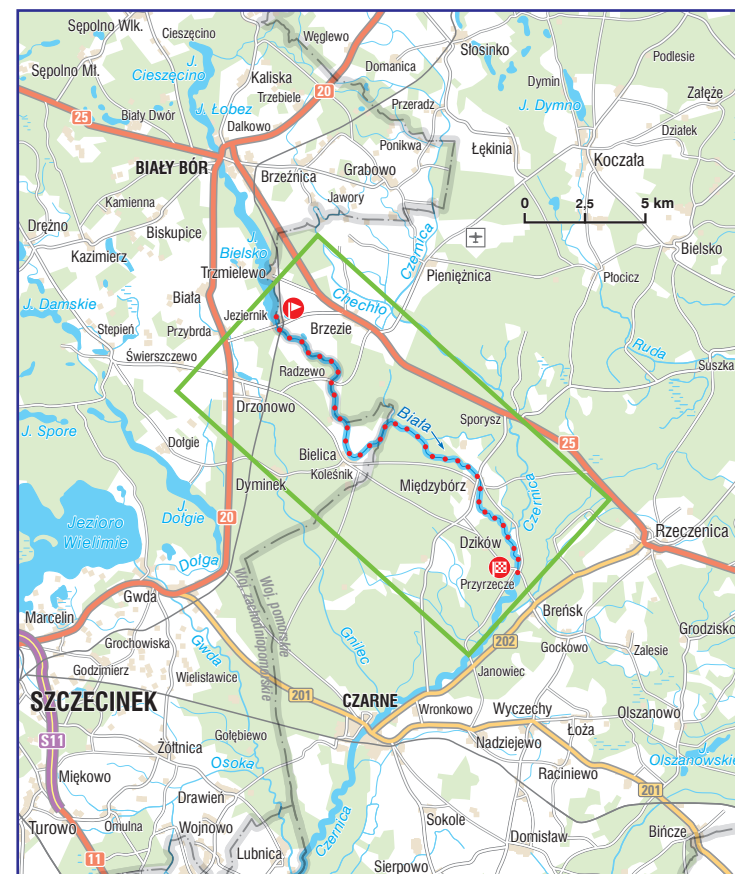
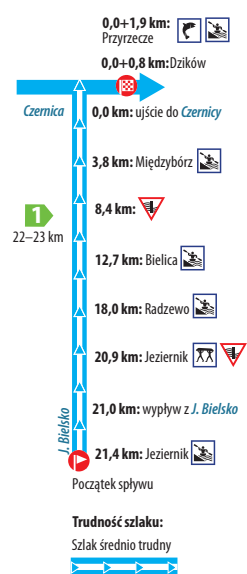
Trudność:
średnio trudny i średnio uciążliwy

Propozycje etapów spływów:
Jeziernik - Dzików (22,2 km) lub Przyrzecze na Czernicy (23,3)

Uwaga: Spływ można rozpocząć w Białym Borze (km 29,0), między Białym Borem a Jeziernikiem trzeba przepłynąć przez długie jezioro Bielsko (około 7 km), dlatego lepiej jest rozpocząć spływ w Jezierniku (km 21,4). Na końcu spływ trzeba kontynuować rzeką Czernicą do mostu w Dzikowie (0,8 km) lub przenoski w Przyrzeczu (2 km).



Ujście rzeki Białej z Jeziora Bielskiego



szlak kajakowy Biała

kajaki.pomorskie.eu



Pomorskie Szlaki Kajakowe

Rzeka **Biała**, leżąca na granicy województw pomorskiego i zachodniopomorskiego, jest prawostronnym dopływem Czernicy o długości 30 kilometrów. Płynie głównie przez lasy lub wśród łąk. Funkcjonujący na niej szlak kajakowy jest dość trudny i uciążliwy z uwagi na liczne przeszkody (zwalone drzewa) oraz płycizny. Dlatego polecany jest raczej doświadczonym kajakarzom, najlepiej w kajakach jednoosobowych. Rzeka jest też niezbyt zasobna w wodę przez co w okresie letnim może być niedostępna dla kajaków dwuosobowych. Na szlaku znajduje się tylko kilka małych miejscowości jak Bielica, Międzybórz czy Radzewo i tylko w tych dwóch pierwszych (poniżej Jeziernika) istnieje możliwość przenocowania lub zrobienia zakupów.

Rzeką Białą można spływać praktycznie od samego początku – od okolic **Białego Boru**, choć pierwsze 10 kilometrów szlaku to odcinek prowadzący głównie przez rynnowe **jeziora Łobez, Cieszcino i Bielsko**.



Malownicze ujście Białej do Czernicy

Rekomendowany odcinek szlaku kajakowego tej rzeki rozpoczyna się w **Jezierniku** na przystani kajakowej położonej na południowym skraju **Jeziora Bielsko** i kończy 1–2 kilometry poniżej ujścia Białej do Czernicy, w miejscowościach Dzików lub Przyrzeczce. Odcinek ten ma więc łącznie 22–23 kilometry długości.

Rozpoczynając spływ w Jezierniku należy zwordować się na nowej przystani kajakowej położonej na niewielkim cyplu przy wschodnim brzegu Jeziora Bielsko, w jego południowej części.

Po pokonaniu kajakiem około 400 metrów przez jezioro należy płynąć w wyraźnie oznaczonym miejscu na rzekę, by zaraz znaleźć się przed niskim, drewnianym mostkiem i jazem. Dalej konieczna jest przenoska przez niespławny betonowy jaz. Kajaki należy przenieść prawą stroną.

Poniżej Jeziernika, za masywnym betonowym przepustem pod mostem kolejowym, na odcinku około 2 kilometrów, rzeka płynie przez trzcinowiska otaczające kilka przeciętych groblami jezior. To dość uciążliwy odcinek, wymagający dobrej orientacji



Przenoska przez jaz w Jezierniku

w terenie i przeciskania się przez wąskie przesmyki w groblach lub szuwarach. Ten niedostępny teren zamieszkuje liczne ptactwo wodne.

Po pokonaniu jezior i trzcinowisk rzeka wplywa w las. Nurt nieco przyspiesza, a rzeka staje się szersza. W korycie na kajakarzy czeka sporo przeszkód w postaci powalonych drzew. Po około kilometrze, między Jeziernikiem a Radzewem, na lewym brzegu rzeki widać wiaty przystani kajakowej.

Kolejny uciążliwy odcinek zaczyna się kilometr poniżej osady Radzewo i ma taki charakter do wsi **Bielica**. Rzeka jest tu zarośnięta szuwarami i zatarasowana powalonymi drzewami. Przed Bielicą, gdy w krajobrazie dominują pastwiska i pola uprawne, należy uważać na druty ogrodzeń, ponieważ niektóre z nich są pod napięciem. W samej wsi, na wysokim, trawiastym brzegu przy moście, przygotowano dla kajakarzy przystań.

Dalszy odcinek szlaku kajakowego Białej niemal w całości prowadzi przez rozległe lasy. Przy starym jazie w środku lasu trzeba



Przeprawa pod nietypową kładką

płynąć prawą stroną w kierunku bystrza. Brakuje tu miejsc postojowych, rzeka meandruje wśród podmokłego lasu, jej prąd jest umiarkowany, a brzegi często niedostępne i zabagnione. Woda na tym odcinku jest wyjątkowo przezroczysta.

Po pokonaniu kilku kolejnych kilometrów przez lasy doplywa się do niewielkiej, śródleśnej wsi **Międzybórz**, w której znajduje się przystań kajakowa. Jest to ostatni punkt postojowy na szlaku. Jest tu sklep, kościół i cerkiew – świadectwo zamieszkania w tej okolicy licznej ludności ukraińskiej.

Po 4 kilometrach wśród lasów rzeka kończy swój bieg uchodząc do **Czernicy**. W tym miejscu widać najlepiej skąd pochodzi nazwa obu rzek – czysta woda rzeki Białej miesza się z ciemną wodą Czernicy niosącą więcej mułu i osadów. Następnie obie rzeki płyną razem w kierunku Gwdy. Spływ najlepiej zakończyć około kilometra po ujściu Białej. Czernicą należy płynąć do mostu w **Dzikowie** lub do **przenoski** z miejscem postojowym przy hodowli ryb w **Przyrzeczcu**.



Odpoczynek w sptywie w Międzybórz

Biała



ABC KAJAKARZA

Dobijanie do brzegu, wsiadanie/wysiadanie

- » Dobijaj do brzegu pod prąd.
- » Wsiadaj/wysiadaj z kajaka ustawionego dziobem w górę rzeki.

Wywrotka

- » Po wywrotce nie odwracaj kajaka, podprowadź go do brzegu.
- » Ratuj najpierw człowieka, potem sprzęt.

Pamiętaj

- » Rzeczy zabezpiecz przed zamoczeniem (wodoszczelne worki) i zgubieniem w wodzie (przywiąż).
- » Zabierz mapę szlaku (miejsca niebezpieczne, biwaki, atrakcje).
- » Weź gotówkę.
- » Naładuj telefon.

Obserwacja

- » Obserwuj powierzchnię wody przed dziobem kajaka, zmarszczki, fale czy wiry to zapowiedź podwodnych przeszkód do ominięcia.
- » Obserwuj zmiany pogody.

Zachowanie

- » Nie wsiadaj i nie pływaj po spożyciu alkoholu.
- » Zwracaj uwagę na innych.
- » Pomagaj innym w razie potrzeby.
- » Nie przeceniaj swych sił.
- » Zachowaj ostrożność, nie pływaj samotnie.
- » Pływaj w kamizelce ratunkowej.
- » Biwakuj w bezpiecznych miejscach (nie na wyspach na rzece).
- » Śmieci pakuj w worki, zostawiaj w miejscach wyznaczonych.
- » Przed wypłynięciem zapoznaj się z trasą spływu, informacjami o rzece i pogodzie.
- » Zachowaj szyk: na przodzie grupy płynie przewodnik, na końcu ratownik lub najsprawniejsza osada.
- » Unikaj spływania przez sztuczne progi, przenieś kajak brzegiem.
- » Zapisz w telefonie numery służb ratunkowych.
- » W razie wypadku powiadom służby ratownicze.

Ważne numery telefonów:

- 112 (alarmowy)
- 601 100 100 (ratunkowy nad wodą)
- 58 3094911 (WIOŚ)
- 52 3391100 (RZGW w Bydgoszczy)
- 58 3261888 (RZGW w Gdańsku)
- 91 4411200 (RZGW w Szczecinie)
- 22 4701000 (Infolinia Wód Polskich)

Facebook: PomorskieSzlakiKajakowe
kajaki.pomorskie.eu

