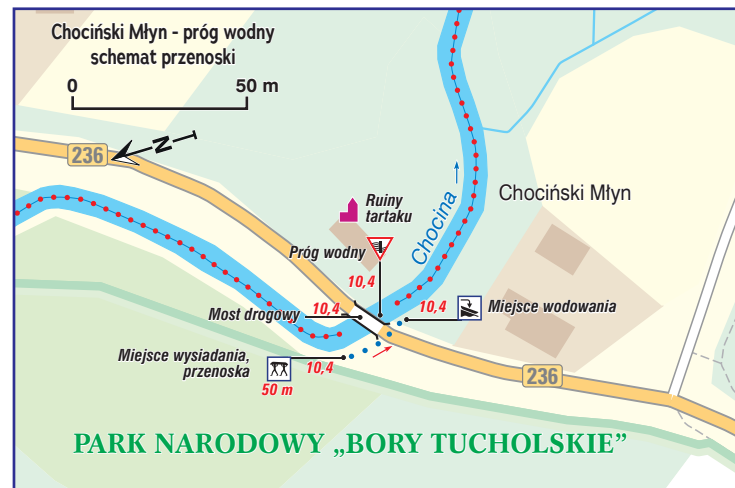
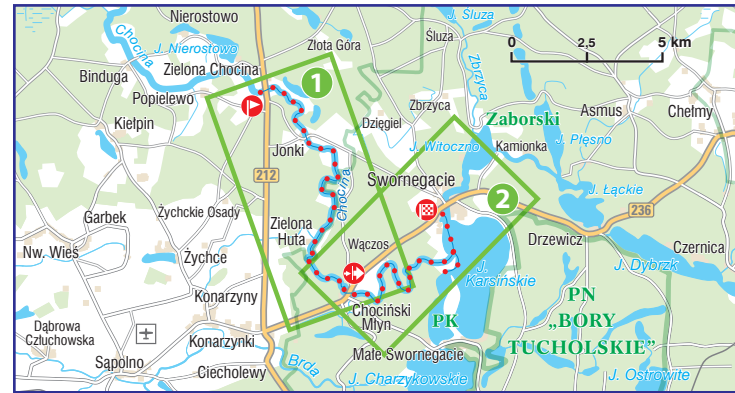


- Szlak kajakowy, kierunek spływu
- Kilometr liczony w górę rzeki (w km)  
Odległość punktu do szlaku rzeki na danym kilometrze
- Początek/koniec szlaku
- Początek/koniec dziennego odcinka szlaku
- Przystań kajakowa; przystań żeglarska
- Stanica wodna; miejsce wodowania
- Przenoska, przewózka
- Niebezpieczne miejsce; elektrownia
- Jaz, spiętrzenie, próg; zakaz pływania
- Most; kładka, pomost; akwedukt; śluza
- Hodowla ryb
- Pole biwakowe; kąpielisko; plaża
- Rzeka; kanał
- Jezioro, zbiornik wodny; bagno, teren podmokły
- Kościół, klasztor; inny obiekt sakralny; kapliczka
- Zamek; muzeum; pomnik
- Pałac, dwór; zabytkowy park; leśniczówka
- Młyn; inny zabytek; ciekawy obiekt krajoznawczy
- Posterunek policji; szpital, przychodnia; apteka
- Market; sklep spożywczy; poczta
- Obiekt noclegowy; gastronomia; bankomat
- Informacja turystyczna; wiata turystyczna; miejsce odpoczynku
- Parking; przystanek autobusowy; Miejsce Obsługi Rowerzystów
- Wieża widokowa; punkt widokowy; stadion, boisko
- Rezerwat przyrody; pomnik przyrody
- Teren zabudowany; teren przemysłowy; piasek
- Las; park; łąka
- Sad, ogród; inny teren zielony; cmentarz
- Autostrada
- Droga ekspresowa
- Droga krajowa
- Droga wojewódzka
- Droga powiatowa; droga lokalna
- Droga polna, leśna
- Linia kolejowa; stacja
- Nieczynna linia kolejowa
- Lotnisko
- Granica województwa
- Park narodowy
- Park krajoznawczy

Przebieg szlaków oraz schematy przenoszek mają charakter orientacyjny

**europilot**  
ul. St. Konarskiego 3; 01-355 Warszawa  
tel./fax 22 664 50 91  
e-mail: biuro@europilot.com.pl  
www.europilot.com.pl



Malownicze zakręty Chociny

Odcinek 1  
Zielona Chocina – Chociński Młyn (12,7 km)



Odcinek 2  
Chociński Młyn – Swornegacie (11,5 km)










# szlak kajakowy Chocina

kajaki.pomorskie.eu





-  Długość szlaku Chociny: **23,2 km**
-  Liczba dni: **1-2**
-  Liczba przenosek: **1** (3 dla mniej doświadczonych kajakarzy)
-  Liczba przystani kajakowych: **7-8**
-  Rekomendowana trasa spływu: **Zielona Chocina (km 22,7) – Swornegacie (km 0,0 + 1,7) lub Kokoszka (km 0,0 + 1,5)**
-  Trudność: **szlak łatwy i nieuciążliwy**
-  Propozycje etapów spływów: **Zielona Chocina – Swornegacie (24,4 km) / Kokoszka (24,2 km) lub**  
1. **Zielona Chocina – Chociński Młyn (12,6 km)**  
2. **Chociński Młyn – Swornegacie (11,8 km) / Kokoszka (11,6 km)**



**Chocina** to jeden z najładniejszych szlaków kajakowych dorzecza Brdy, w całości prowadzący przez Zaborski Park Krajobrazowy. Jest idealny na jednodniowy spływ, nawet dla początkujących kajakarzy. Rzeka wolno i malowniczo meandruje przez łąki i pola uprawne otoczone nieskończoną zielenią Borów Tucholskich. Chocina zwana jest „rzeką stu mostków” lub „rzeką tysiąca zakrętów”, gdyż liczba tak pierwszych, jak i drugich na szlaku przyprawić może o zawrót głowy.

W rzeczywistości, pomiędzy Zieloną Chociną a Kokoszką znajduje się blisko 20 mostów i drewnianych kładek, a zakrętów naliczyć można grubo ponad 150. Jeden z meandrów w dolnym biegu Chociny jest szczególnie malowniczy. Rzeka zatacza tam niemal 360 stopniowy łuk, dzięki czemu w zabawny sposób ponad łąką widoczne są głowy i wiosta innych kajakarzy, sprawiając wrażenie, że płynie się „w kółko”.

Szlak Chociny od miejscowości **Zielona Chocina** do ujścia rzeki do Jeziora Karsiańskiego liczy niespełna 23 kilometry. Do zwyczajowej mety w Swornegaciach, wraz z pokonaniem fragmentu jeziora, kajakarze do przepłynięcia mają jednak łącznie około 24–25 kilometrów, co zajmuje około 6–8 godzin. Trasę można podzielić na dwa krótsze etapy, trwające od 3 do 4 godzin.

Spływ najlepiej rozpocząć na przystani kajakowej w Zielonej Chocinie, za jazem, w pobliżu mostu drogowego na drodze wojewódzkiej nr 212. Jest tam przystań wyposażona w wiaty, toaletę i tablice informacyjne.

Za jazem pod mostem drogowym rzeka płynie nieco szybciej. Mijamy ostatnie zabudowania Zielonej Chociny i wpływamy na rozległe łąki, z wolna ustępujące miejsca sosnowym lasom, które zbliżają się do rzeki w miarę pokonywania kolejnych kilometrów.

Od kolejnego **jazu z przenoską**, za miejscowością **Niepszczołąg**, rzeka zaczyna coraz mocniej meandrować wśród łąk i lasów. Atrakcją na tym odcinku są liczne mostki i kładki, czasem nisko zwisające nad wodą i wymagające pewnej gimnastyki przy ich pokonywaniu.

Po pokonaniu kilku kolejnych kilometrów, rzeka ponownie wpływa z łąk w sosnowe bory. Ukryta jest w nich niewielka osada o nazwie **Chociński Młyn**, w której dawniej funkcjonował drewniany tartak. Jego ruiny widoczne są do dziś przy moście drogowym. Znajdujące się pod nim pozostałości jazu piętrzącego wodę i resztki drewnianych mechanizmów tartaku należy obnieść – 50 metrowej długości **przenoska** odbywa się prawą stroną przez ruchliwą drogę. Należy przy tym zachować szczególną ostrożność. W odległości

300 m od przenoski znajduje się przystań kajakowa, z której zwykle rozpoczynają się i kończą spływy osoby pokonujące Chocinę w dwóch etapach.

Warto rozejrzeć się po Chocińskim Młynie, będącym węzłem szlaków rowerowych „Kaszubskiej Marszruty”. Zachowały się tu stare, drewniane chaty pracowników leśnych i enklawa Parku Narodowego „Bory Tucholskie” z Centrum Edukacji Przyrodniczej oraz powstającym Muzeum Przyrodniczym. W Chocińskim Młynie znajduje się przystań kajakowa, jest ona wyposażona w wiaty i tablice informacyjne.

Dolny bieg rzeki jest jeszcze bardziej kręty i urozmaicony. Odcinek niespełna 4 kilometrów w linii prostej rzeka wydłuża, nieśpiesznie meandrując, do 10 kilometrów szlaku. I to stanowi o wyjątkowym uroku i klimacie tej rzeki. Drewniany most drogowy w **Kokoszcze** i pojawiające się w jego pobliżu zabudowania wskazują, że wkrótce rzeka znajdzie swoje ujście w **Jeziorze Karsiańskim**, które można podziwiać ze ścieżki ornitologicznej długości z 1,5 kilometra, rozpoczynającej się w pobliżu leśniczówki Kokoszka. Przy złej pogodzie zaleca się zakończyć spływ w tym miejscu, aby uniknąć faloowania grożącego wywrotką.

**Jeśli jednak pogoda dopisuje, warto wypłynąć na szerokie wody jeziora, kierując się na północ, w stronę Swornegaci. W takim przypadku finał spływu może być na jednej z licznych przystani kajakowych.**

Alternatywie spływ można kontynuować do przystani kajakowej w Kokoszkach, która położna jest nad Jeziorem Długim. Należy po wypłynięciu z Chociny na Jezioro Karsiańskie skrócić w prawo. Płynąc wzdłuż brzegu doprłyniemy do przewężenia na Jezioro Długie.



Zakręcona Chocina



Chociński Młyn - przygotowania do startu



Między zielonymi brzegami Chociny

## Chocina



### ABC KAJAKARZA

#### Dobijanie do brzegu, wsiadanie/wysiadanie

- » Dobijaj do brzegu pod prąd.
- » Wsiadaj/wysiadaj z kajaka ustawionego dziobem w górę rzeki.

#### Wywrotka

- » Po wywrotce nie odwracaj kajaka, podprowadź go do brzegu.
- » Ratuj najpierw człowieka, potem sprzęt.

#### Pamiętaj

- » Rzeczy zabezpiecz przed zamoczeniem (wodoszczelne worki) i zgubieniem w wodzie (przywiąż).
- » Zabierz mapę szlaku (miejsca niebezpieczne, biwaki, atrakcje).
- » Weź gotówkę.
- » Naładuj telefon.

#### Obserwacja

- » Obserwuj powierzchnię wody przed dziobem kajaka, zmarszczki, fale czy wiry to zapowiedź podwodnych przeszkód do ominięcia.
- » Obserwuj zmiany pogody.

#### Zachowanie

- » Nie wsiadaj i nie pływaj po spożyciu alkoholu.
- » Zwracaj uwagę na innych.
- » Pomagaj innym w razie potrzeby.
- » Nie przeceniaj swych sił.
- » Zachowaj ostrożność, nie pływaj samotnie.
- » Pływaj w kamizelce ratunkowej.
- » Biwakuj w bezpiecznych miejscach (nie na wyspach na rzece).
- » Śmieci pakuj w worki, zostawiaj w miejscach wyznaczonych.
- » Przed wypłynięciem zapoznaj się z trasą spływu, informacjami o rzece i pogodzie.
- » Zachowaj szyk: na przodzie grupy płynie przewodnik, na końcu ratownik lub najsprawniejsza osada.
- » Unikaj spływania przez sztuczne progi, przeniesij kajak brzegiem.
- » Zapisz w telefonie numery służb ratunkowych.
- » W razie wypadku powiadom służby ratownicze.

#### Ważne numery telefonów:

- 112 (alarmowy)
- 601 100 100 (ratunkowy nad wodą)
- 58 3094911 (WIOŚ)
- 52 3391100 (RZGW w Bydgoszczy)
- 58 3261888 (RZGW w Gdańsku)
- 91 4411200 (RZGW w Szczecinie)
- 22 4701000 (Infolinia Wód Polskich)

Facebook: PomorskieSzlakiKajakowe  
kajaki.pomorskie.eu

