

Kanał Wdy



ABC KAJAKARZA

Dobijanie do brzegu, wsiadanie/wysiadanie

- » Dobijaj do brzegu pod prąd.
- » Wsiadaj/wysiadaj z kajaka ustawionego dziobem w górę rzeki.

Wywrotka

- » Po wywrotce nie odwracaj kajaka, podprowadź go do brzegu.
- » Ratuj najpierw człowieka, potem sprzęt.

Pamiętaj

- » Rzeczy zabezpiecz przed zamoczeniem (wodoszczelne worki) i zgubieniem w wodzie (przywiąż).
- » Zabierz mapę szlaku (miejsca niebezpieczne, biwaki, atrakcje).
- » Weź gotówkę.
- » Natądź telefon.

Obserwacja

- » Obserwuj powierzchnię wody przed dziobem kajaka, zmarszczki, fale czy wiry to zapowiedź podwodnych przeszkód do ominięcia.
- » Obserwuj zmiany pogody.

Zachowanie

- » Nie wsiadaj i nie pływaj po spożyciu alkoholu.
- » Zwracaj uwagę na innych.
- » Pomagaj innym w razie potrzeby.
- » Nie przeceniaj swych sił.
- » Zachowaj ostrożność, nie pływaj samotnie.
- » Pływaj w kamizelce ratunkowej.
- » Biwakuj w bezpiecznych miejscach (nie na wyspach na rzece).
- » Śmieci pakuj w worki, zostawiaj w miejscach wyznaczonych.
- » Przed wypłynięciem zapoznaj się z trasą spływu, informacjami o rzece i pogodzie.
- » Zachowaj szyk: na przodzie grupy płynię przewodnik, na końcu ratownik lub najsprawniejsza osada.
- » Unikaj spływania przez sztuczne progi, przenieś kajak brzegiem.
- » Zapisz w telefonie numery służb ratunkowych.
- » W razie wypadku powiadom służby ratownicze.

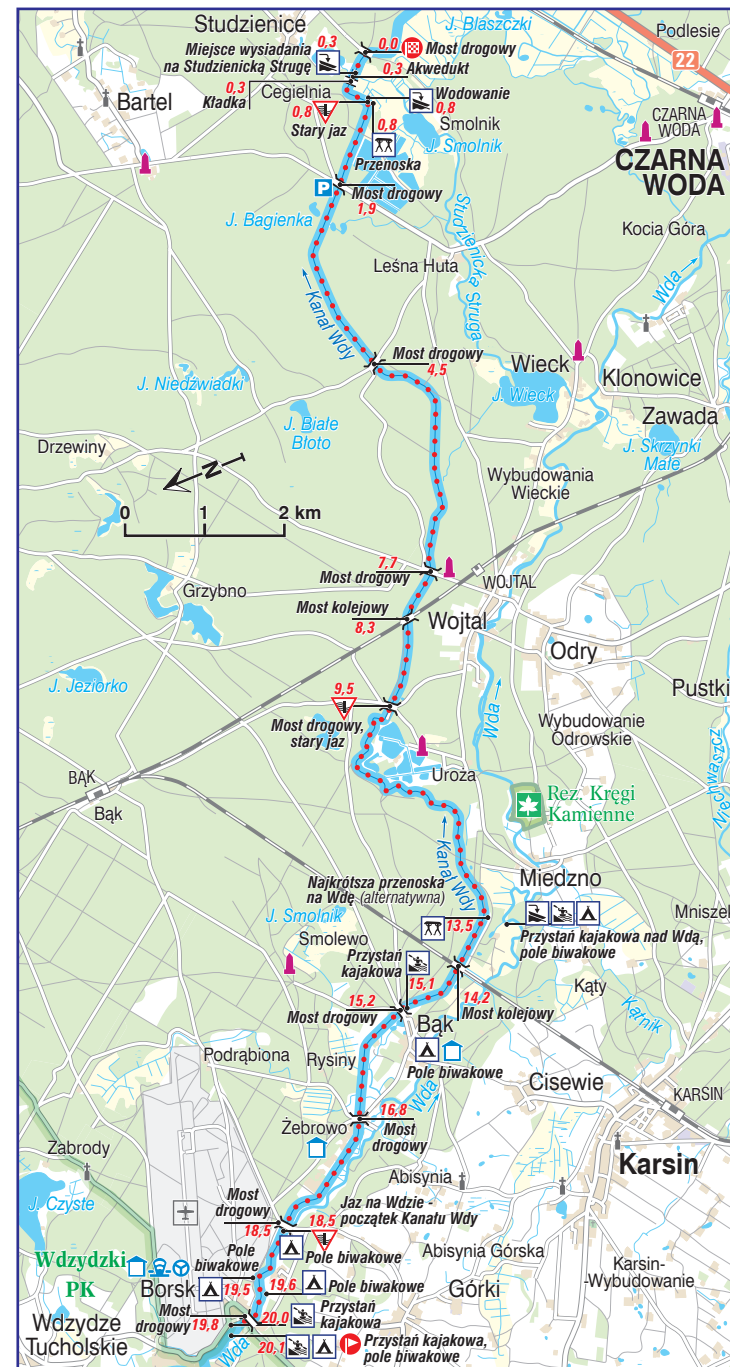
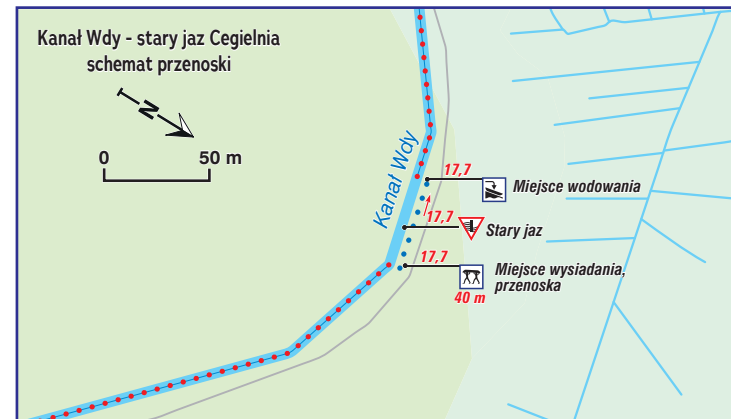
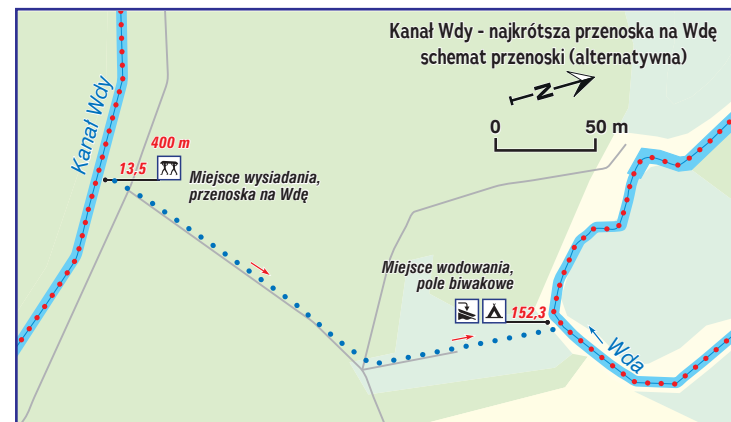
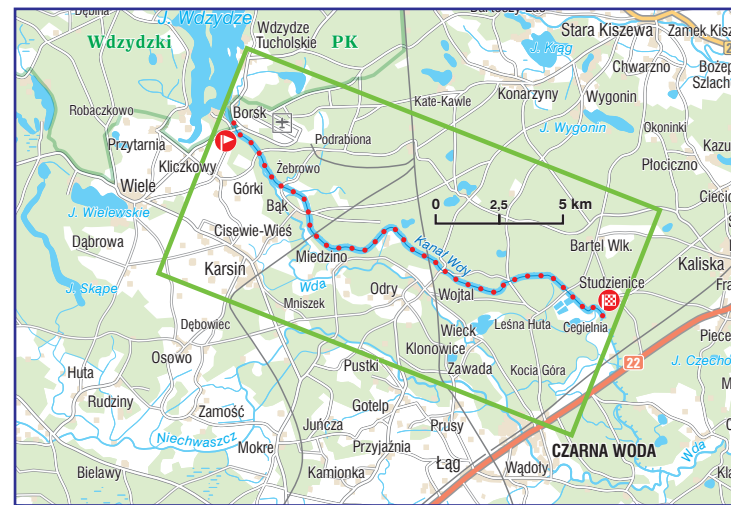
Ważne numery telefonów:

112 (alarmowy)
601 100 100 (ratunkowy nad wodą)
58 3094911 (WIOŚ)
52 3391100 (RZGW w Bydgoszczy)
58 3261888 (RZGW w Gdańsku)
91 4411200 (RZGW w Szczecinie)
22 4701000 (Infolinia Wód Polskich)

Facebook: PomorskieSzlakiKajakowe
kajaki.pomorskie.eu



Odcinek Borsk – Cegielnia (20,1 km)



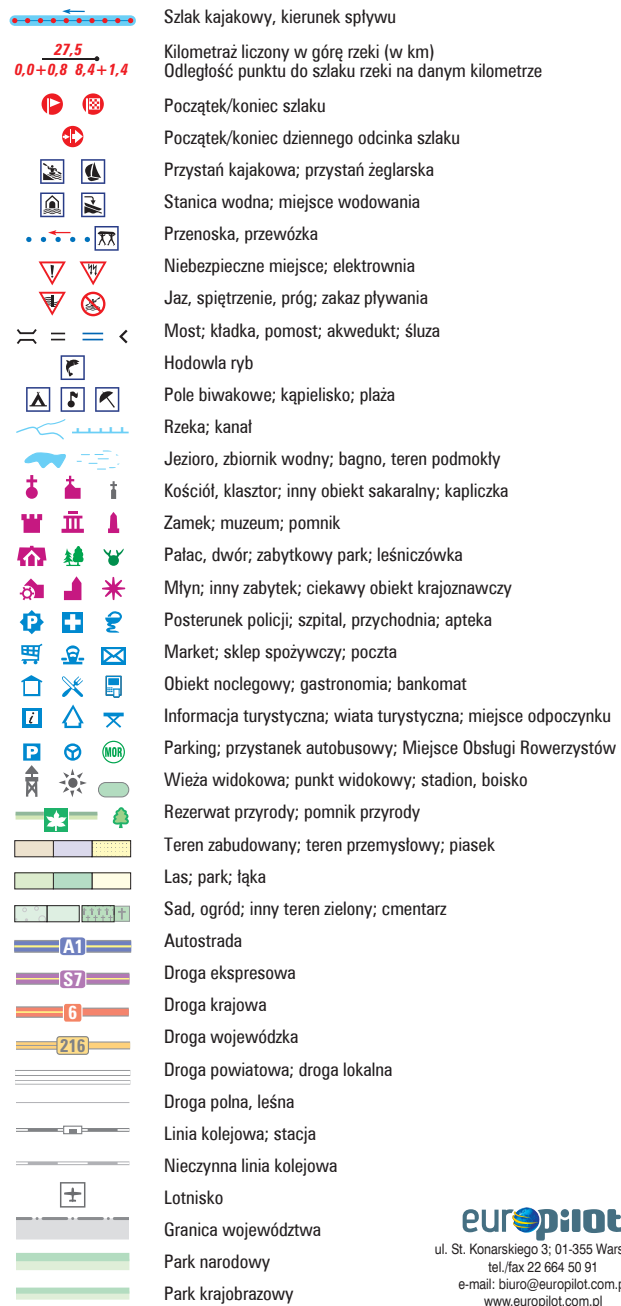
szlak kajakowy Kanał Wdy

kajaki.pomorskie.eu



Pomorskie Szlaki Kajakowe

objaśnienia znaków do szlakówek Pomorskich Szlaków Kajakowych



Przebieg szlaków oraz schematy przenoski mają charakter orientacyjny

europilot
 ul. St. Konarskiego 3; 01-355 Warszawa
 tel./fax 22 664 50 91
 e-mail: biuro@europilot.com.pl
 www.europilot.com.pl

- Długość szlaku Kanału Wdy: **20,1 km**
- Liczba dni: **1**
- Liczba przenoski: **1 (ewentualnie 2)**
- Liczba przystani kajakowych: **6**
- Rekomendowana trasa spływu: **Borsk (km 20,1) – Cegielnia (km 0,0; most za akweduktem nad Studzienicką Strugą)**
- Trudność: **szlak łatwy i nieuciążliwy**
- Propozycje etapów spływów: **Borsk – Cegielnia (20,1 km)**



Kanał Wdy jest zabytkową budowlą hydrotechniczną, której budowa rozpoczęła się w roku 1840. Powstał w celu nawadniania nieurodzajnych, piaszczystych ziem Borów Tucholskich i zamiany ich w żyzne łąki, dające siano dla koni armii pruskiej, mającej stadniny w tym regionie. Szlak kajakowy Kanału Wdy jest ciekawą alternatywą dla spływów środkowym odcinkiem rzeki Wdy.



Czas na rodzinne wioślowanie

Kanał rozpoczyna się w Borsku, zatacza łuk o długości około 28 kilometrów i uchodzi do Wdy w okolicach leśnej osady Wiązak. Dla kajakarzy Kanał Wdy dostępny jest od Borska do Cegielni, na odcinku 18,5 kilometra. To łatwa trasa bez przeszkód i ostrych meandrów, nadająca się na spływy rodzinne i na pierwszą przygodę z kajakiem. Prowadzi przez sosnowe lasy co sprawia, że jest bardzo malownicza. Dodatkową zaletą tego szlaku kajakowego jest bardzo wolny nurt umożliwiający pływanie w obu kierunkach.

Spływ najlepiej rozpocząć na jednej z przystani kajakowych w **Borsku** lub przy moście znajdującym się w pobliżu jazu prowadzącego wodę na Kanał Wdy. Trasa prowadzi przez znane grzybiarzom wioski **Bąk** i **Wojtal** ukryte w Borach Tucholskich. Na skraju wsi Bąk znajduje się most i jedyna na szlaku, urządzona **przystań kajakowa**.

Dalej kanał płynie wyłącznie przez rozległe Bory Tucholskie, jedynie na krótkim środkowym odcinku na długości około 2 kilometrów jego południowy brzeg zajmują nawadniane przez kanał łąki. Następnie na prawym brzegu, za mostem kolejowym, znajduje się najkrótsza **przenoska** kajaków na Wdę, z której mogą skorzystać chętni do kontynuacji spływu tą rzeką. Ma 300 metrów długości i prowadzi przez teren leśny.



Bąk - pomost kajakowy

Po minięciu kolejnych mostów, w tym kolejowych, doptywa się do śródleśnej osady **Cegielnia**. Tu czeka kajakarzy przenoska przez stary jaz, długości 40 metrów. Następnie kanał przepływa **akweduktem** nad **doliną Studzienickiej Strugi**.

Akwedukt w Cegielni zbudowano, podobnie jak kanał, w 1840 roku. Kanał Wdy krzyżuje się tu z doliną niewielkiej Studzienicznej Strugi, wypływającej w Borach Tucholskich z okolic wsi Studzienice, lewobrzeżnego, siedmiokilometrowego dopływu Wdy. Akwedukt to niewielka ceglana konstrukcja, znacznie mniejsza od największego w Polsce akweduktu w Fojutowie. Oprócz tego w Fojutowie na Wielkim Kanale Brdy zlokalizowano jeszcze podobne akwedukty w Klocku i Barłogach.

Spływ można zakończyć za akweduktem przy moście drogowym, do którego prowadzi leśna droga. Dalej szlak jest już niespławny. Za Cegielnią kanał rozgałęzia się i stopniowo zanika wśród pól i łąk.

Doświadczeni kajakarze mają jeszcze możliwość przeniesienia kajaków na płynącą pod akweduktem **Studzienicką Strugę**, aby nią popłynąć 7 kilometrów z powrotem do Wdy. Jednak jest to trasa dość trudna i uciążliwa. Poziom wody jest niski, w nurcie jest dużo zwalonych drzew i chaszczki, a szlak prowadzi przez odstożniki oczyszczalni ścieków fabryki płyt z Czarnej Wody.



Mostki i kładki nie są tu przeszkodą dla kajakarzy