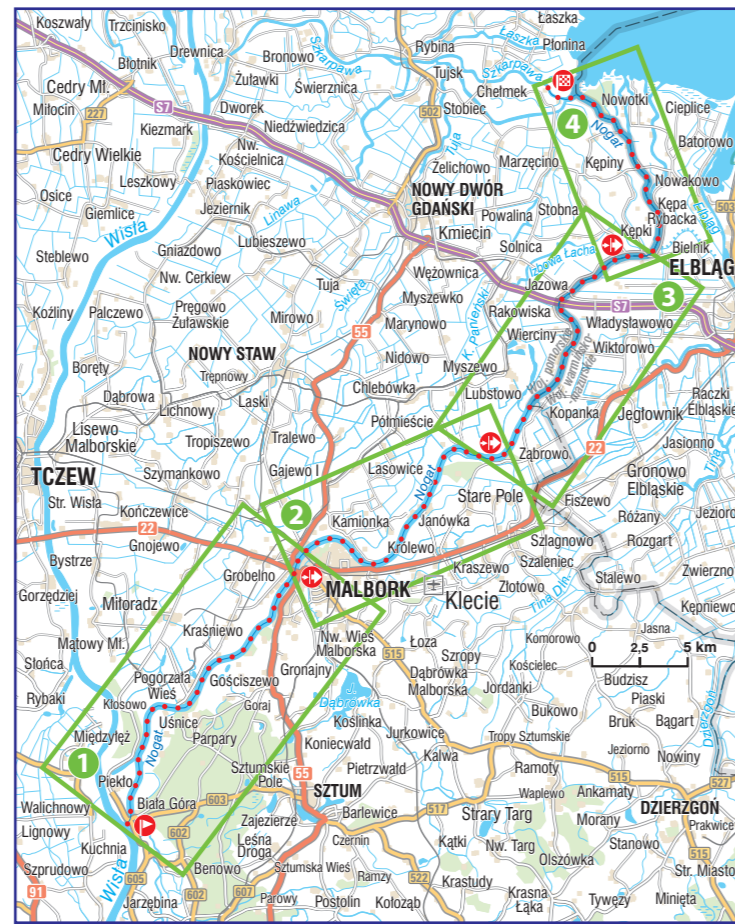


- Szlak kajakowy, kierunek spływu
- Kilometr liczony w górę rzeki (w km)
- Odległość punktu do szlaku rzeki na danym kilometrze
- Początek/koniec szlaku
- Początek/koniec dziennego odcinka szlaku
- Przystań kajakowa; przystań żeglarska
- Stacja wodna; miejsce wodowania
- Przenoska, przewózka
- Niebezpieczne miejsce; elektrownia
- Jaz, spiętrzenie, próg; zakaz pływania
- Most; kładka, pomost; akwedukt; śluza
- Hodowla ryb
- Pole biwakowe; kąpielisko; plaża
- Rzeka; kanał
- Jezioro, zbiornik wodny; bagno, teren podmokły
- Kościół, klasztor; inny obiekt sakralny; kapliczka
- Zamek; muzeum; pomnik
- Pałac, dwór; zabytkowy park; leśniczówka
- Młyn; inny zabytek; ciekawy obiekt krajoznawczy
- Posterunek policji; szpital; przychodnia; apteka
- Obiekt noclegowy; gastronomia; bankomat
- Informacja turystyczna; wiatra turystyczna; miejsce odpoczynku
- Parking; przystanek autobusowy; Miejsce Obsługi Roverzystów
- Wieża widokowa; punkt widokowy; stadion, boisko
- Rezerwat przyrody; pomnik przyrody
- Teren zabudowany; teren przemysłowy; piasek
- Las; park; łąka
- Sad, ogród; inny teren zielony; cmentarz
- Autostrada
- Droga ekspresowa
- Droga krajowa
- Droga wojewódzka
- Droga powiatowa; droga lokalna
- Droga polna, leśna
- Linia kolejowa; stacja
- Nieczynna linia kolejowa
- Lotnisko
- Granica województwa
- Park narodowy
- Park krajozabrowy

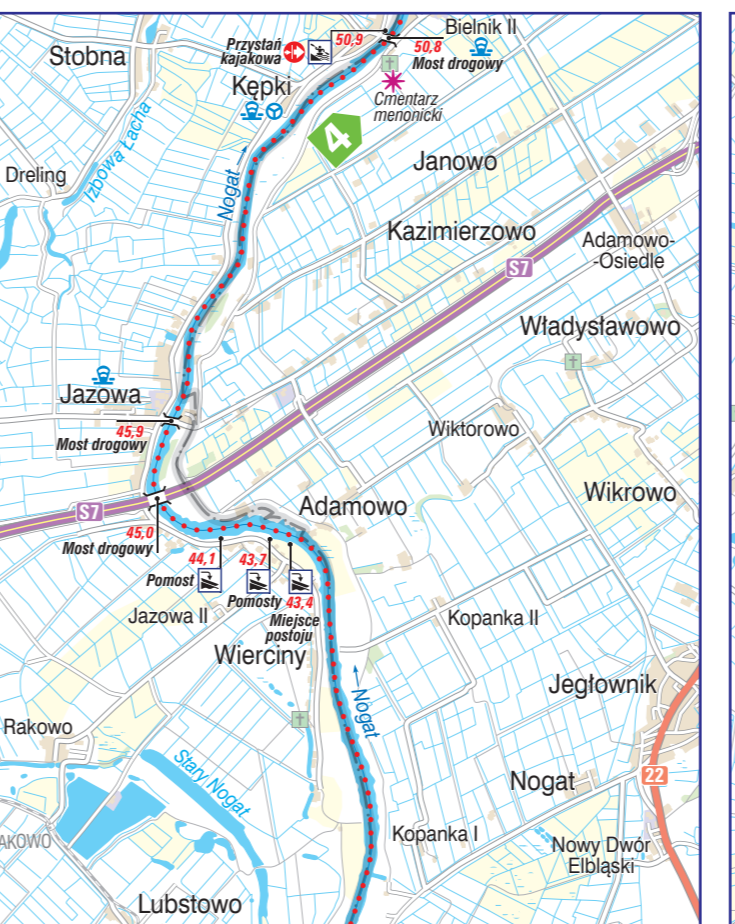
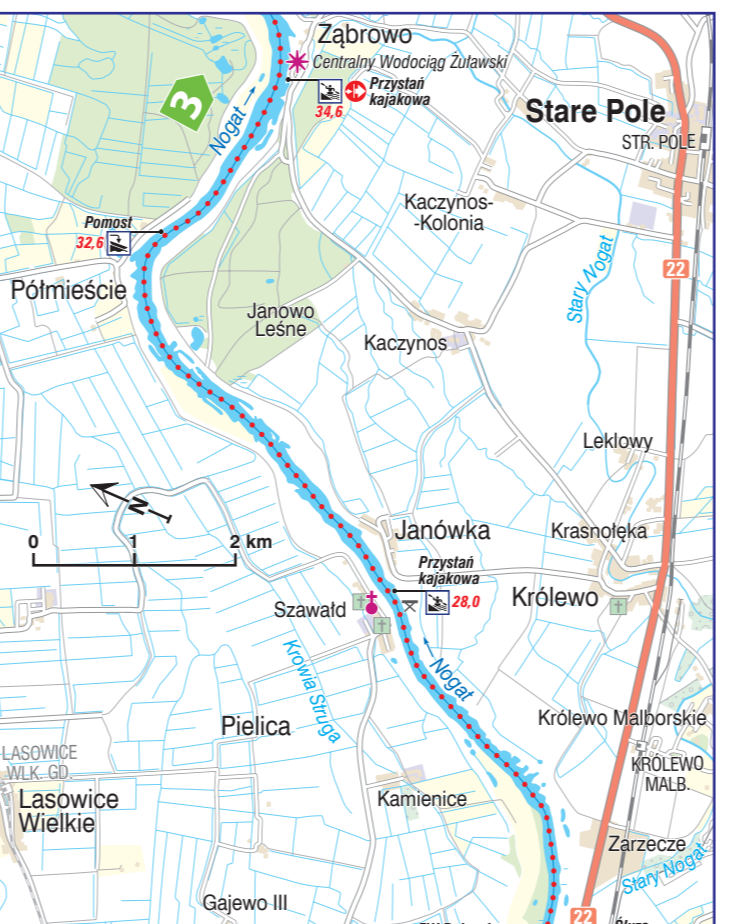
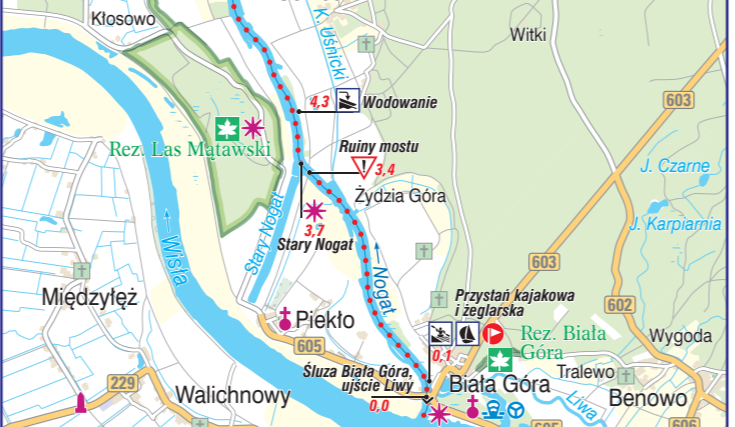
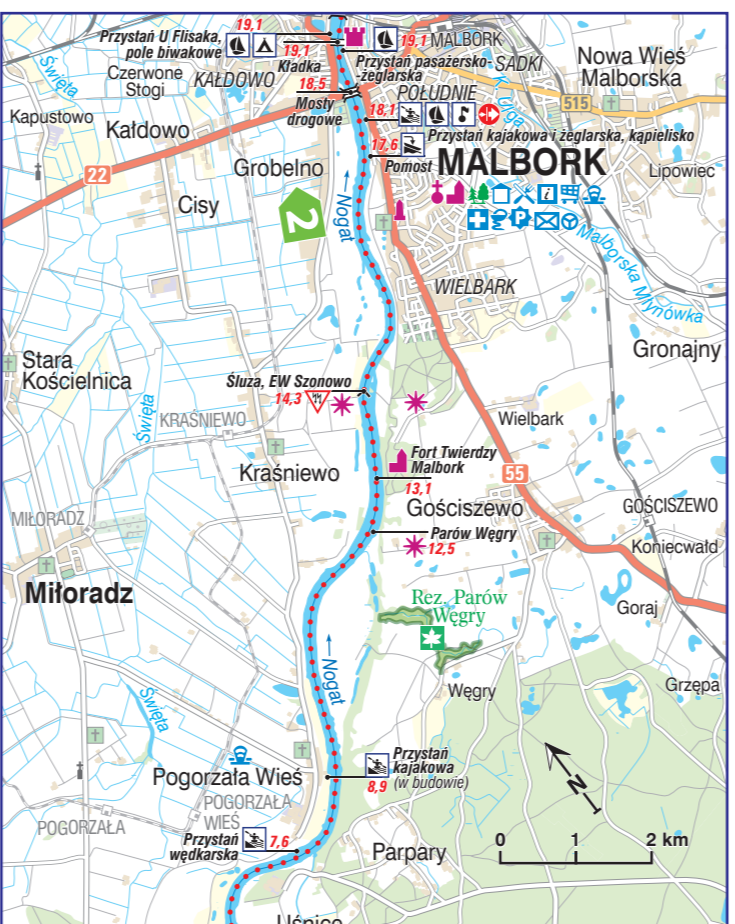
- Długość szlaku Nogatu: **64,4 km**
- Liczba dni: **4**
- Liczba przesek: **0 (uwaga: konieczność 3 przenosek po godzinach otwarcia śluz na Nogacie)**
- Liczba przystani kajakowych: **9 (w tym 1 w budowie)**
- Rekomendowana trasa spływu: **Biała Góra (przystań kajakowam, km 0,0 + 0,1) – Ostonka (przystań kajakowa na Szkarpowie, km 62,1 + 2,3)**
- Trudność: **szlak łatwy i nieuczulliwy**
- Propozycje etapów spływu:
 - Biała Góra – Malbork (18 km)**
 - Malbork – Zabrowo (16,5 km)**
 - Zabrowo – Kępki (16,2 km)**
 - Kępki – Ostonka (13,6 km)**



Ruiny granicznego mostu Jagow Brücke



Pomosty kajakowe na Nogacie



Pomorskie Szlaki Kajakowe

Logo of Pomorskie Szlaki Kajakowe and the Pomorskie region logo.

Logo of the European Union and other funding partners.

