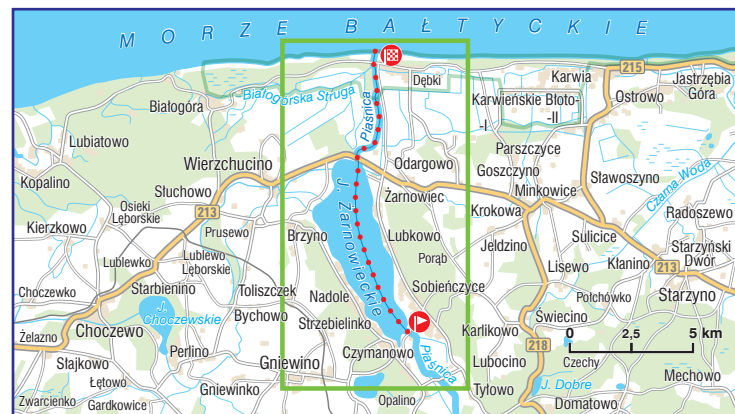


objaśnienia znaków do szlakówek Pomorskich Szlaków Kajakowych

- Szlak kajakowy, kierunek spływu
- Kilometr liczony w górę rzeki (w km)
- Odległość punktu do szlaku rzeki na danym kilometrze
- Początek/koniec szlaku
- Początek/koniec dziennego odcinka szlaku
- Przystań kajakowa; przystań żeglarska
- Stacja wodna; miejsce wodowania
- Przenoska, przewózka
- Niebezpieczne miejsce; elektrownia
- Jaz, spiętrzenie, próg; zakaz pływania
- Most; kładka, pomost; akwedukt; śluza
- Hodowla ryb
- Pole biwakowe; kąpielisko; plaża
- Rzeka; kanał
- Jezioro, zbiornik wodny; bagno, teren podmokły
- Kościół, klasztor; inny obiekt sakralny; kapliczka
- Zamek; muzeum; pomnik
- Pałac, dwór; zabytkowy park; leśniczówka
- Młyn; inny zabytek; ciekawy obiekt krajoznawczy
- Posterunek policji; szpital, przychodnia; apteka
- Market; sklep spożywczy; poczta
- Obiekt noclegowy; gastronomia; bankomat
- Informacja turystyczna; wiata turystyczna; miejsce odpoczynku
- Parking; przystanek autobusowy; Miejsce Obsługi Rowerzystów
- Wieża widokowa; punkt widokowy; stadion, boisko
- Rezerwat przyrody; pomnik przyrody
- Teren zabudowany; teren przemysłowy; piasek
- Las; park; łąka
- Sad; ogród; inny teren zielony; cmentarz
- Autostrada
- Droga ekspresowa
- Droga krajowa
- Droga wojewódzka
- Droga powiatowa; droga lokalna
- Droga polna, leśna
- Linia kolejowa; stacja
- Nieczynna linia kolejowa
- Lotnisko
- Granica województwa
- Park narodowy
- Park krajobrazowy

Przebieg szlaków oraz schematy przenosek mają charakter orientacyjny

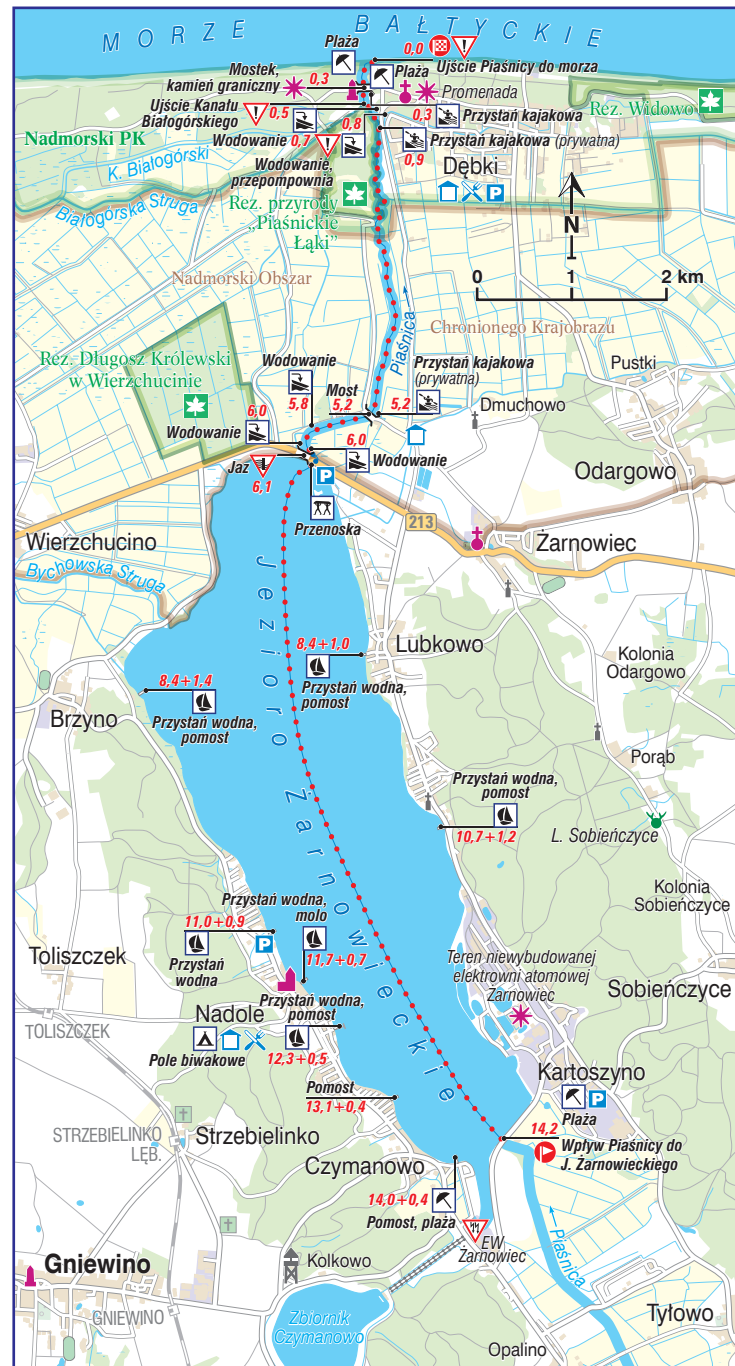
euroPILOT
ul. St. Konarskiego 3; 01-355 Warszawa
tel./fax 22 664 50 91
e-mail: biuro@europilot.com.pl
www.europilot.com.pl



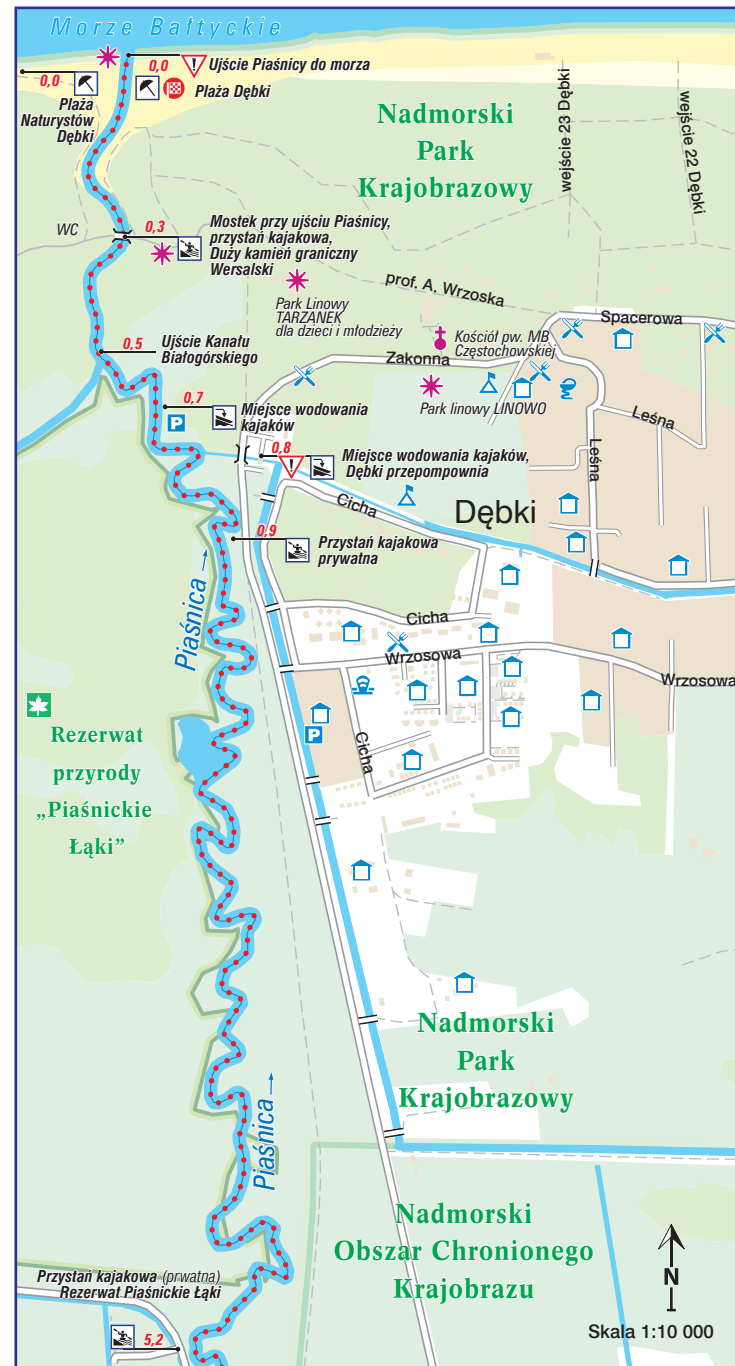
- Długość szlaku Piaśnicy: **14,2 km**
- Liczba dni: **1**
- Liczba przenosek: **1**
- Liczba przystani kajakowych: **8**
- Rekomendowana trasa spływu: **Kartoszyń (Jezioro Żarnowieckie, km 14,2) - Dębki (km 0,0 ujęcie Piaśnicy do morza)**
- Trudność: **szlak łatwy i nieuciążliwy**
- Propozycje spływów: **Jezioro Żarnowieckie (przystanie w Nadolu, Lubkowie, Brzynie lub w Kartoszyń na wpływie Piaśnicy do jeziora) - Dębki (do 14,2 km)**



Odcinek Jezioro Żarnowieckie (Kartoszyń) – Dębki 14,2 km



Dębki - plan miejscowości



szlak kajakowy

Piaśnica

i Jezioro Żarnowieckie

kajaki.pomorskie.eu



Pomorskie Szlaki Kajakowe

SZLAK RZEKI PIAŚNICY

Piaśnica to niewielka, przymorska rzeka o długości niespełna 30 kilometrów, wypływająca na skraju Puszczy Darżlubskiej, w okolicach wsi Mała i Wielka Piaśnica, przepływająca przez duże, rynnowe Jezioro Żarnowieckie.

Sześciokilometrowy odcinek Piaśnicy od wypływu z Jeziora Żarnowieckiego do ujścia do morza w Dębках stanowi krótki, ale bardzo urokliwy szlak kajakowy. Jest on bardzo popularny, szczególnie w weekendy wakacyjne. Szlak jest łatwy i dostępny dla każdego, doskonaty na pierwszą przygodę z kajakarstwem. Rzeka płynnie meandrując przez wysokie trzciny wśród nadmorskich łąk. Woda jest kryształicznie czysta, widać wyraźnie pływające w niej ryby.

Spływy na Piaśnicy rozpoczynają się zwykle za jazem i mostem drogowym, położonym na wypiętywie rzeki z Jeziora Żarnowieckiego. W pobliżu znajduje się wieś **Żarnowiec**.

W miejscowości **Żarnowiec**, położonej na północ od Jeziora Żarnowieckiego, na początku XIII wieku oliwscy cystersi ufundowali żeński klasztor. Mniszki sprawnie administrowały okolicą sprawiając, że Północne Kaszuby znacznie się rozwinęły. Powstała tu też jedna ze szkół haftu kaszubskiego, zwana szkołą żarnowiecką. We wsi funkcjonowała też szkoła dla dziewcząt. W XVI wieku klasztor cysterek został skasowany i przejęty przez benedyktynki. Trzy wieki później władze pruskie skasowały klasztor, który po II wojnie światowej ponownie trafił do rąk benedyktynek. Klasztor i jego zabudowania są jednym z ciekawszych i lepiej zachowanych zespołów sakralnych w północnej Polsce. Zobaczyć tu można przylegające do kościoła budynki klasztorne, gotyckie krużganki na dziedzińcu oraz budynki gospodarcze, wchodzące w skład założenia klasztornego. Zachował się także skarbiec klasztorny. Wnętrze kościoła ma oryginalny, bogaty, barokowy wystrój.

Kajaki można wodować na prawym i lewym brzegu. Parking dla samochodów znajduje się przy drodze, od strony jeziora. Widać stąd panoramę Jeziora Żarnowieckiego. Już od samego początku spływu Piaśnica pokazuje swoje piękno. Kajakarze płyną wśród lasu, następnie zmieniającego się w rozległe łąki, porośnięte wysokimi szuwarami. Rzeka płynnie meandrując przez wysokie trzciny wśród nadmorskich łąk. W jej krystalicznie czystej wodzie można obserwować pływające ryby. Z lewej strony znajduje się **rezerwat przyrody „Piaśnickie Łąki”**.

Cały odcinek rzeki od ujścia z Jeziora Żarnowieckiego do granicy Nadmorskiego Parku Krajobrazowego znajduje się w **Nadmorskim Obszarze Chronionego Krajobrazu**. Już na terenie Parku, z lewej strony kajakarze mijają rezerwat przyrody „Piaśnickie Łąki”. **Na wysokości rezerwatu występują ograniczenia dotyczące ruchu pieszego, biwakowania i zakłócania ciszy, nie wolno tu wysiadać z kajaka.**

Rezerwat przyrody „**Piaśnickie Łąki**” chroni około 50 hektarów cennych przyrodniczo łąk na zachodnim brzegu rzeki Piaśnicy, pomiędzy wypływem z Jeziora Żarnowieckiego a jej ujściem Kanatu Białogórskiego. Tu-tejsze, bardzo różnorodne zbiorowiska roślinne są typowe dla brzegów niewielkich rzek oraz lasów nadrzecznych.

Po kilku kilometrach z prawej strony pojawia się charakterystyczna budowla przepompowni. To znak, że doptywamy do turystycznej miejscowości **Dębki**, położonej w pobliżu ujścia Piaśnicy do morza.

Niewielka, nadmorska wieś **Dębki**, położona na wschód od ujścia Piaśnicy do morza, zajmuje płaski teren pocięty kanałami melioracyjnymi. Wodę z kanałów i otaczających Dębki podmokłych łąk odprowadza **przepompownia**, chroniąca wieś przed zalaniem w czasie jesiennych i zimowych sztormów (cofka). Dębki od morza oddziela pas wydm szerokości około 300 metrów, poprzecinany **numerowanymi dojściami do plaż**. Wieś od średniowiecza należała do klasztoru w Żarnowcu. Dziś w sezonie to gwarny i tłoczny, choć nadal kameralny kurort rozwijający się od lat międzywojennych. W latach 30. XX wieku, gdy zaczęli zjeżdżać letnicy, zbudowano tu piękną, drewnianą **kaplicę księży smartwychwstańców Matki Boskiej Częstochowskiej** z wnętrzem wykonanym przez kaszubskich rzeźbiarzy. Z rybackiej wioski zachowało się kilka **rybackich chatup** z XIX wieku. Usługi turystyczne koncentrują się wzdłuż biegnącej skrajem lasu ulicy Spacerowej o charakterze promenady, przy której są liczne bary i restauracje oraz kwatery noclegowe. Przy moście przy ujściu Piaśnicy do morza można zobaczyć granitowy obelisk „**Kamień Wersalski**”, czyli replikę kamienia granicznego z czasów II Rzeczypospolitej, gdy rzeką biegła granica między Polską a Niemcami wyznaczona w wyniku Traktatu Wersalskiego. Kamień postawiony najbliżej morza o numerze 1, w latach międzywojennych stał się symbolem powrotu Polski nad Bałtyk.



Rodziny spływ Piaśnicą

Spływ można zakończyć na przystani kajakowej w **Dębках**. Można także popłynąć dalej, aby wpuścić kajakiem na fale Bałtyku. Znakiem zbliżania się do morza jest drewniany mostek, przy którym znajduje się replika kamienia granicznego z czasów II Rzeczypospolitej. Wypływając kajakiem na morze, należy uważać na falowanie – przybój potrafi bez problemu wyrzucić kajak. Po odpoczynku na plaży i ewentualnej kąpielii w morskiej wodzie należy wrócić kilkaset metrów pod prąd, do miejsca odbioru kajaków. Tu kończy się spływ najciekawszym fragmentem Piaśnicy.

Szeroką i ładną **plażę w Dębках** pokrywa bardzo drobny, jasny piasek. Prowadzi na nią kilka przejść przez wydmy porośnięte lasem. Jest tu wydzielone sezonowe, strzeżone kąpielisko. Część wschodnia przeznaczona jest dla osób z psami, a zachodnia za ujściem Piaśnicy, to plaża dla naturystów. Wyznaczone są też dwa strzeżone kąpieliska (przy wejściach nr 19 i 21). Naturalne ujście Piaśnicy do morza po każdym zimowym sztormie wygląda inaczej, rzeki której cały ujściowy odcinek w okolicach miejscowości Dębki leży na terenie Nadmorskiego Parku Krajobrazowego oraz na obszarze Natura 2000 Piaśnickie Łąki, gdzie jednym z przedmiotów ochrony jest siedlisko ujścia rzek (estuaria).

SZLAK PRZEZ JEZIORO ŻARNOWIECKIE

Dla miłośników kajakarstwa, dla których sześciokilometrowy szlak Piaśnicy jest zbyt krótki, zaproponować można jego alternatywę wydłużającą przygodę w kajaku o akwen **Jeziora Żarnowieckiego**. Pozwoli to lepiej poznać krajobraz i atrakcje tego ciekawego zbiornika. Należy jednak uważać na warunki pogodowe – jezioro jest spore, a położenie w bliskości Bałtyku sprawia, że często wieją tu silne wiatry, tworzące wysoką falę. Dlatego spływy po jeziorze polecany jest raczej przy bezwietrznej pogodzie, bezpieczniej jest też trzymać się blisko brzegów.

Jezioro Żarnowieckie to duży akwen rynnowy, położone w pobliżu wybrzeża Bałtyku na Wysoczyźnie Żarnowieckiej. Ma ponad 14 km² powierzchni – 7,6 kilometrów długości i 2,6 kilometra szerokości. Jego głębokość sięga 20 metrów, a dno znajduje się poniżej poziomu morza.

Jezioro otoczone jest przez wysokie, porośnięte bukowymi lasami wzgórz, na których już w średniowieczu znajdowały się grody słowiańskie. Z uwagi na duże różnice wysokości, po II wojnie światowej, w południowej części jeziora (okolice wsi Czymanowo) wybudowano elektrownię szczytowo-pompową. Zaś we wsi Kartoszyno znajdują się pozostałości nieukończonej pierwszej w Polsce elektrowni jądrowej.

Spływ można zacząć na przystani w **Nadolu** czy **Lubkowie**, albo z plaży przy **nieistniejącej wsi Kartoszyno**, zlokalizowanej przy wypływie Piaśnicy z jeziora. Widać stąd zabudowania niedokończonej elektrowni atomowej i działającą elektrownię szczytowo-pompową.

Największą w Polsce szczytowo-pompową **Elektrownię Wodną Żarnowiec** uruchomiono w 1983 roku. Halę turbinową zbudowano nad jeziorem Żarnowieckim w **Czymanowie**. Ogromne rury doprowadzają wodę z jeziora do sztucznego, górnego zbiornika w **Gniewinie**. To magazyn wody, która jest zrzucana w dzień, gdy zapotrzebowanie na prąd jest większe, a w nocy, dzięki nadwyżce mocy, pompowana jest do góry. Cztery turbiny i zgromadzona w górnym zbiorniku woda pozwalają na nieprzerwaną produkcję prądu przez ponad 5 godzin, co pokrywa zapotrzebowanie na energię elektryczną dla obszaru wielkości województwa pomorskiego. W pobliżu elektrowni wodnej widać nieukończone zabudowania pierwszej w Polsce **elektrowni atomowej Żarnowiec**. Jej projekt przewidywał cztery reaktory chłodzone wodą z jeziora. Budowa zmieniła całą okolicę, zlikwidowano wieś **Kartoszyno** i przesiedlono jej mieszkańców, w okolicy jeziora stanęły setki budynków zaplecza techniczno-socjalnego oraz potężna stacja transformatorów, wybudowano elektrownię szczytowo-pompową i doprowadzono linię kolejową. W 1990 roku na skutek protestów społecznych, upadku komunizmu i kryzysu gospodarczego budowę zarzucono, a już powstałe obiekty uległy dewastacji, którą ograniczyła utworzona Strefa Ekonomiczna Żarnowiec.

Startując z przystani we wsi **Nadole** warto zwrócić uwagę na skansen.

Zabudowa turystycznej wsi **Nadole** ciągnie się wzdłuż brzegu Jeziora Żarnowieckiego. Miejscowość powstała w średniowieczu jako część posiadłości zakonu cysterek. Mieszkańcami wsi przez wieki byli rdzenni Kaszubi, którzy w latach międzywojennych w plebiscycie zagłosowali za przynależnością do Polski, mimo faktu, iż Nadole leżało po zachodniej stronie granicy, przebiegającej wzdłuż jeziora Żarnowieckiego. Tak wieś stała się polską enklawą na terenie Niemiec. Z dawnych czasów w Nadolu zachowały się budynki gospodarskie z XIX wieku, tworzące niewielki skansen – Zagroda Gburska i Rybacka, będący filią Muzeum Ziemi Puckiej. Tutaj też pływa statek turystyczny „Nadolanin”.

W północnej części jeziora, na brzegach otoczonych zalesionymi wzgórzami są jeszcze przystanie w **Lubkowie** i **Brzynie**. Kajakarze muszą dopłynąć do północnego skraju zbiornika, gdzie za wyspami z szuwarów widać duży jaz regulujący jego poziom wody. Aby wypłynąć na rzekę w kierunku morza należy pokonać ten niespławny jaz. Przenoska prowadząca po stromym, betonowym brzegu wśród trzciny nie jest zbyt wygodna. Następnie trzeba przenieść kajaki przez wał otaczający jezioro i drogę poniżej jazu. Dalej na kajakarza czeka ciekawy spływ Piaśnicą.

Piaśnica i Jezioro Żarnowieckie



ABC KAJAKARZA

Dobijanie do brzegu, wsiadanie/wysiadanie

- » Dobijaj do brzegu pod prąd.
- » Wsiadaj/wysiadaj z kajaka ustawionego dziobem w górę rzeki.

Wywrotka

- » Po wywrotce nie odwracaj kajaka, podprowadź go do brzegu.
- » Ratuj najpierw człowieka, potem sprzęt.

Pamiętaj

- » Rzeczy zabezpiecz przed zamoczeniem (wodoszczelne worki) i zgubieniem w wodzie (przywiąż).
- » Zabierz mapę szlaku (miejsca niebezpieczne, biwaki, atrakcje).
- » Weź gotówkę.
- » Naładuj telefon.

Obserwacja

- » Obserwuj powierzchnię wody przed dziobem kajaka, zmarszczki, fale czy wiry to zapowiedź podwodnych przeszkód do ominięcia.
- » Obserwuj zmiany pogody.

Zachowanie

- » Nie wsiadaj i nie pływaj po spożyciu alkoholu.
- » Zwracaj uwagę na innych.
- » Pomagaj innym w razie potrzeby.
- » Nie przeceniaj swych sił.
- » Zachowaj ostrożność, nie pływaj samotnie.
- » Pływaj w kamizelce ratunkowej.
- » Biwakuj w bezpiecznych miejscach (nie na wyspach na rzece).
- » Śmieci pakuj w worki, zostawiaj w miejscach wyznaczonych.
- » Przed wypłynięciem zapoznaj się z trasą spływu, informacjami o rzece i pogodzie.
- » Zachowaj szyk: na przodzie grupy płynie przewodnik, na końcu ratownik lub najsprawniejsza osada.
- » Unikaj spływania przez sztuczne progi, przeniesz kajak brzegiem.
- » Zapisz w telefonie numery służb ratunkowych.
- » W razie wypadku powiadom służby ratownicze.

Ważne numery telefonów:

112 (alarmowy)
601 100 100 (ratunkowy nad wodą)
58 3094911 (WIOŚ)
52 3391100 (RZGW w Bydgoszczy)
58 3261888 (RZGW w Gdańsku)
91 4411200 (RZGW w Szczecinie)
22 4701000 (Infolinia Wód Polskich)

Facebook: PomorskieSzlakiKajakowe
kajaki.pomorskie.eu

