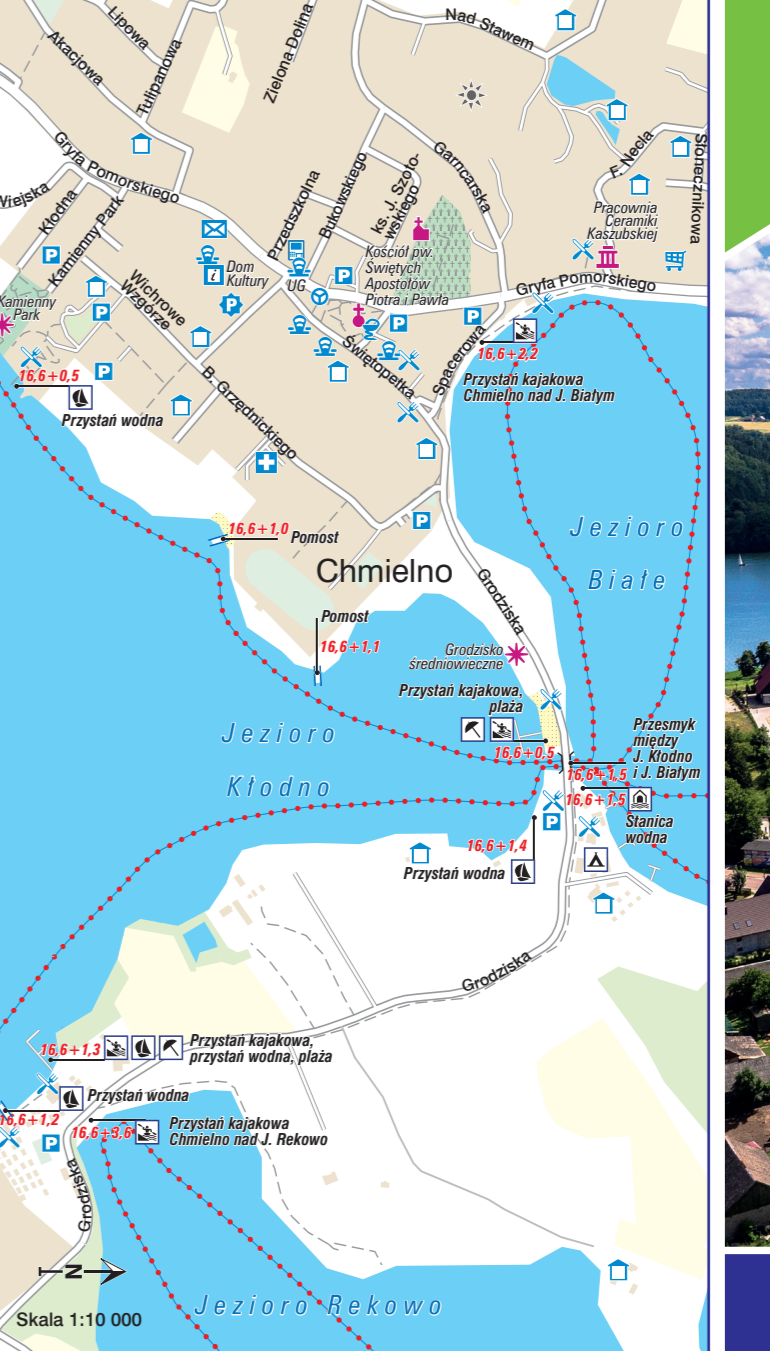
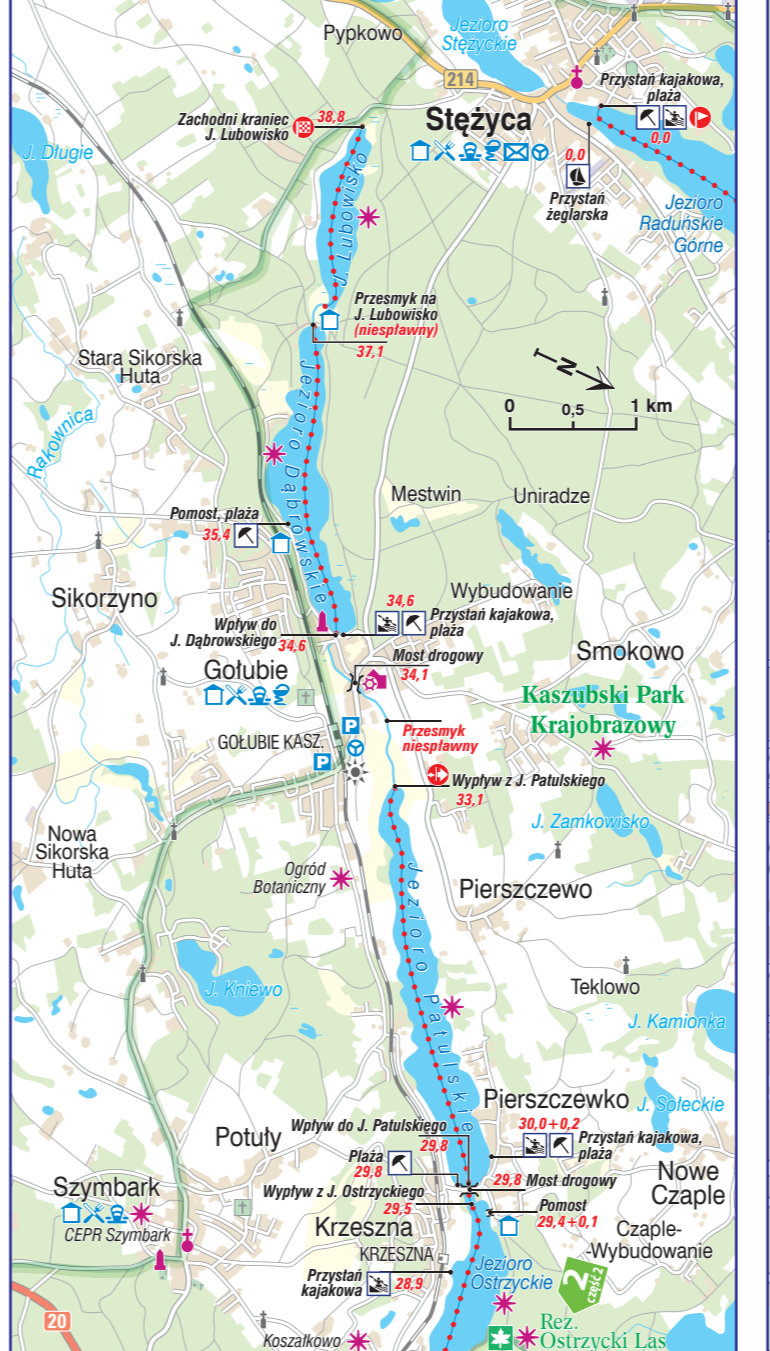
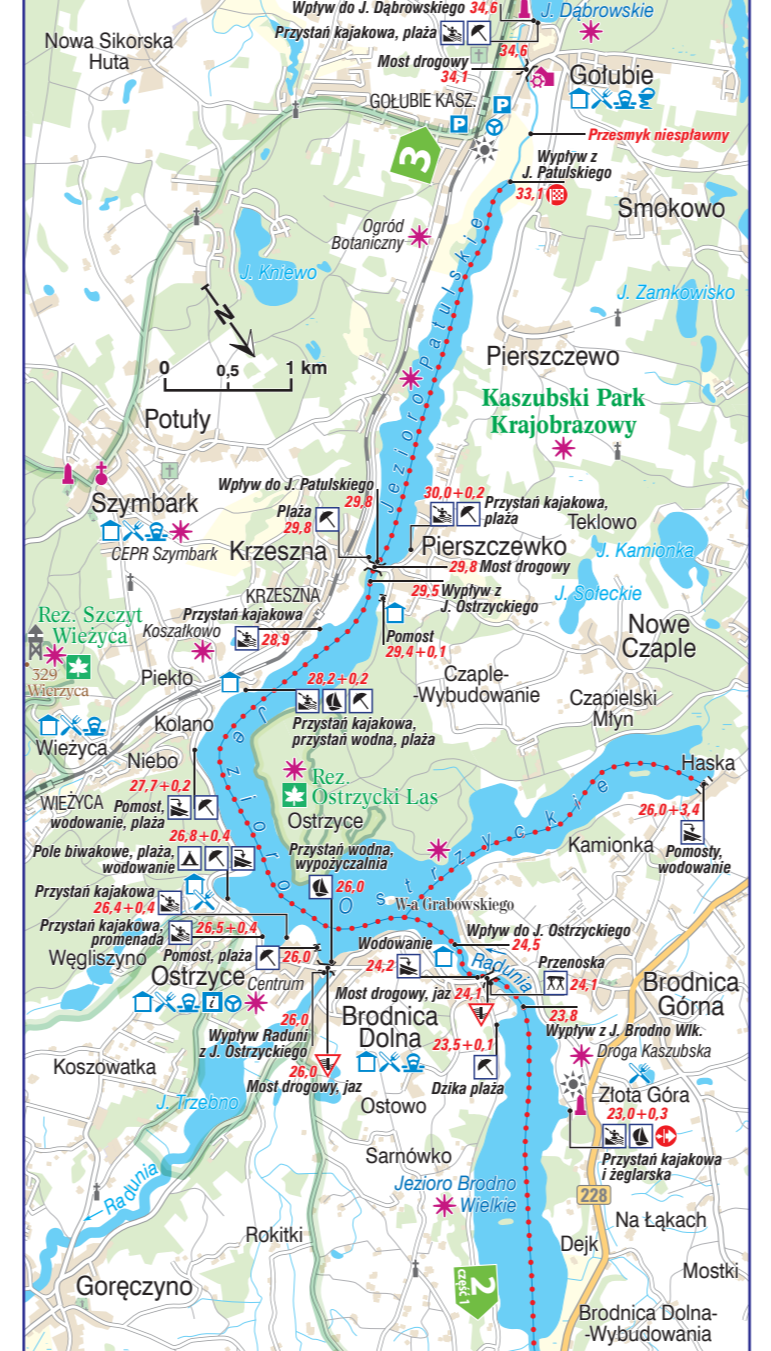
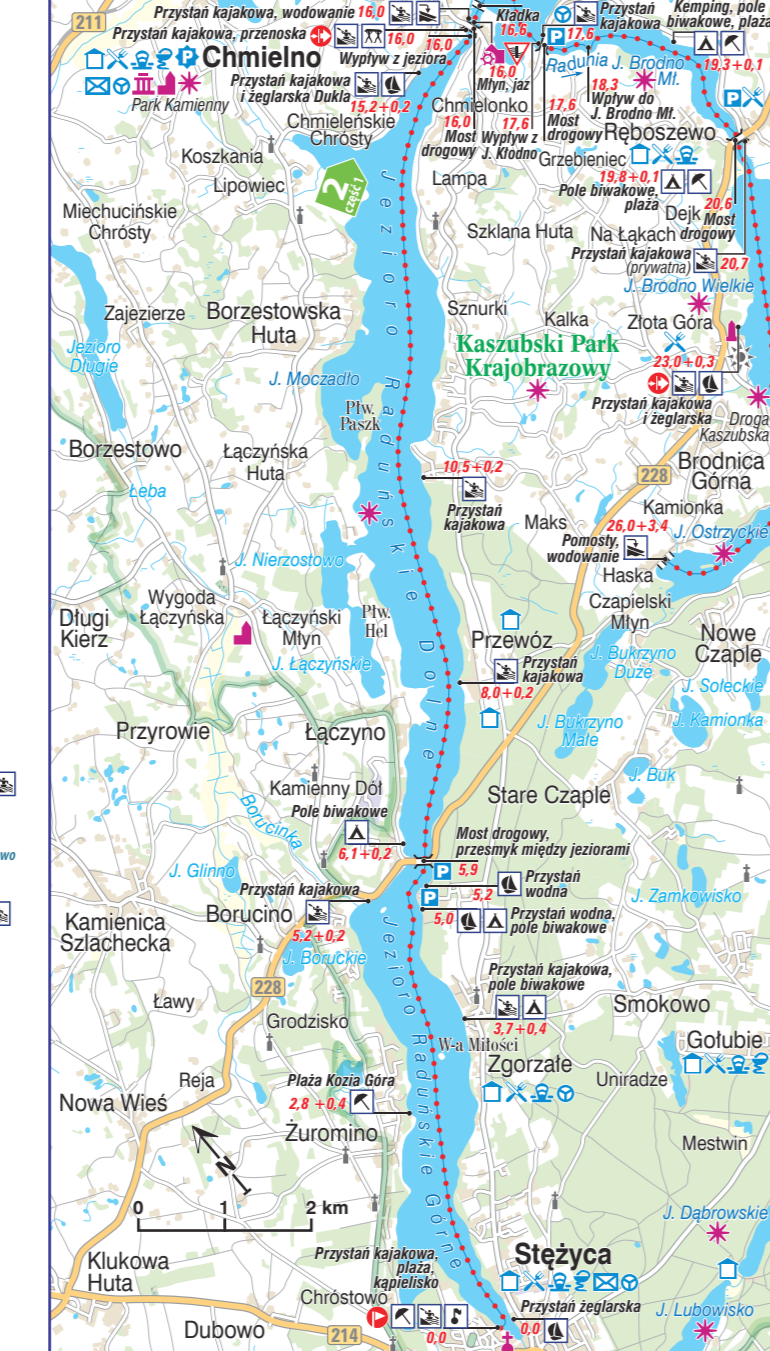


- Szlak kajakowy, kierunek spływu
- 27,5  
0,0+0,8 8,4+1,4  
Kilometr liczony w górę rzeki (w km)  
Odległość punktu do szlaku rzeki na danym kilometrze
- 3  
Początek/koniec szlaku
- Początek/koniec dziennego odcinka szlaku
- Przystań kajakowa; przystań żeglarska
- Stacja wodna; miejsce wodowania
- Przenośna, przewózka
- Niebezpieczne miejsce; elektronaria
- Jaz, sprzętleniec, próg; zakaz pływania
- Most; kładka, pomost; akwedukt; służa
- Hodowla ryb
- Pole biwakowe; kąpielisko; plaża
- Rzeka; kanał
- Jezioro, zbiornik wodny; bagno, teren podmokły
- Kościół, klasztor; inny obiekt sakralny; kapliczka
- Zamek; muzeum; pomnik
- Pałac, dwór; zabytkowy park; leśniczówka
- Młyn; inny zabytek; ciekawy obiekt krajoznawczy
- Posterunek policji; szpital, przychodnia; apteka
- Market; sklep spożywczy; poczta
- Obiekt noclegowy; gastronomia; bankomat
- Parking; przystanek autobusowy; Miejsce Obsługi Roverzystów
- Wieża widokowa; punkt widokowy; stadion, boisko
- Rezerwat przyrody; pomnik przyrody
- Teren zabudowany; teren przemysłowy; piasek
- Las; park; łąka
- Sad, ogród; inny teren zielony; cmentarz
- Autostrada
- Droga ekspresowa
- Droga krajowa
- Droga wojewódzka
- Droga powiatowa; droga lokalna
- Droga polna, leśna
- Linia kolejowa; stacja
- Nieczynna linia kolejowa
- Lotnisko
- Granica województwa
- Park narodowy
- Park krajoznawczy

- Długość szlaku Kółka Jezior Raduńskich: **38,8**
- Liczba dni: **3**
- Liczba przenosek: **2**
- Liczba przystani kajakowych: **41**
- Rekomendowana trasa spływu: **Stężyca (km 0,0/33,1) – Gotubie (Jezioro Patulskie, km 33,1/0,0)**
- Trudność: **szlak łatwy i nieuciążliwy**

- Propozycje etapów spływów:
- 1. **Stężyca – Chmielno (16,0 km)**
- 2-1. **Chmielno – Złota Góra (7,3 km)**
- 2-2. **Złota Góra – Gotubie (9,8 km)**
- 3. **Gotubie – Jezioro Lubowisko (5,7 km)**

Uwaga: brak nurtu powoduje, że Kółkiem Raduńskim można płynąć w obu kierunkach, choć zalecany jest kierunek Stężyca Ostrzyce (krótkie odcinki wody płynącej poniżej Chmielonka i Brodnicy Dolnej). Przy silnym wietrze i dużej fali szlak na jeziorach jest nieco uciążliwy i niebezpieczny.






# szlak kajakowy

# Kółko Raduńskie

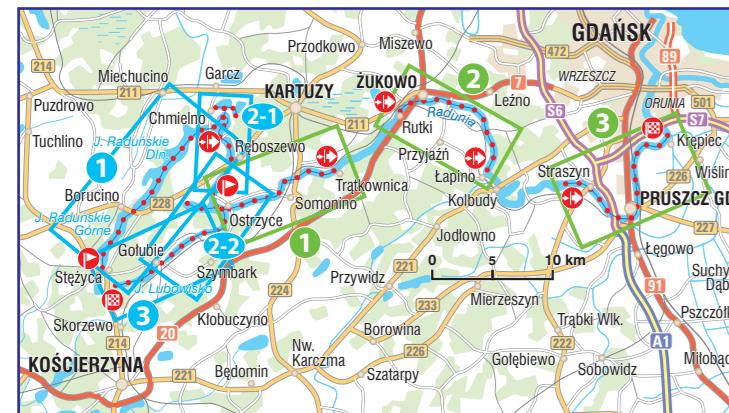
## część I



kajaki.pomorskie.eu

### Pomorskie Szlaki Kajakowe



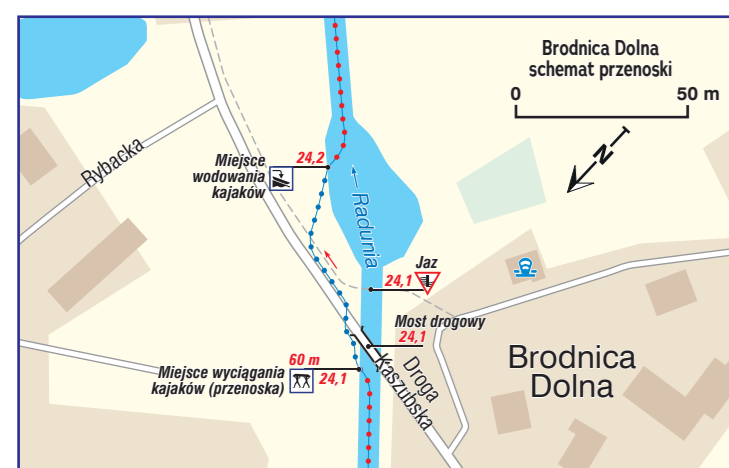


## SZLAK „KÓTKA RADUŃSKIEGO”

**Kótko Raduńskie** to nazwa zespołu jezior, znajdujących się u podnóża Wzgórz Szymbarskich, na terenie Szwajcarii Kaszubskiej, połączonych ze sobą rzeką Radunią. Jest to obszar moreny czołowej o bardzo urozmaiconej rzeźbie terenu, przypominającej tereny podgórskie. Znajduje się tu najwyższy na Kaszubach i całym Nizinie Środkowoeuropejskim szczyt Wieżyca (328,7 metrów n.p.m.). Łącznie jest tu kilkanaście jezior, przez które przepływa rzeka Radunia. Otoczone są wysokimi wzniesieniami, a ich brzegi są raczej zalesione i niedostępne. Łączą je ze sobą wąskie przesmyki. Tworzą prawie pełną pętlę, której początek znajduje się w miejscowości Stężyca.



**Szlak „Kótko Raduńskiego”** ma łącznie około 40 kilometrów, jednak dwa ostatnie jeziora w jego południowej części (Lubowisko i Dąbrowskie) nie są dostępne dla kajakarzy, gdyż nie ma możliwości przepłynięcia kajakiem przez strugę łączącą je w miejscowości Gotubie. W praktyce więc szlak kajakowy rozpoczyna się w Stężyce, a kończy w Krzesznej, po około 30 kilometrach. Dodatkowo kajakarze mogą przepłynąć trzy połączone z Kótkiem Raduńskim jeziora w okolicach Chmielna – Kłodno, Białe i Rekowo oraz odnogą do wsi Haska nad Jeziorem Ostrzyckim. Na jeziorach „Kótko Raduńskiego” i na Jeziorach Chmielińskich wybudowano kilkanaście przystani kajakowych, dobrze jest też rozwinięta baza noclegowa.



Widok na Jezioro Ostrzyckie

Z uwagi na brak nurtu, Kótkiem Raduńskim pływać można w obu kierunkach (choć zalecany jest kierunek Stężyca – Ostrzyce, z uwagi na krótkie odcinki wody płynącej poniżej Chmielonka i Brodnicy Dolnej). Spływy kajakowe po „Kótku Raduńskim” to najczęściej krótkie wycieczki okrężne po jeziorach z jednej z licznych miejscowości turystycznych na szlaku, jak Stężyca, Chmielno, Ostrzyce czy Krzeszna.

**Szlak kajakowy Raduni** do Gdańska rozpoczyna się w miejscowości **Stężyca**, znajdującej się w najwyższej położonej części „Kótko Raduńskiego”, pomiędzy **Jeziorem Raduńskim Górnym** a **Jeziorem Stężyckim**. Wówczas kajakarze płyną do Ostrzyc, a następnie Radunią w stronę Gdańska, odwiedzając czasem także Chmielno i Jeziora Chmielińskie. Ze Stężycy do jeziora Lubowisko, ostatniego z jezior „Kótko”, w linii prostej jest zaledwie kilometr, ale brak jest połączenia wodnego, a na terenie tym znajduje się las, co uniemożliwia płynięcie w przeciwnym kierunku. Spływ kajakowy rozpoczyna się więc zwykle na przystani w Stężyce, na Jeziorze Raduńskim Górnym. Jezioro to ma 6 kilometrów długości i oddzielone jest wąską, sztuczną groblą od Jeziora Raduńskiego Dolnego. Raduńskie Górne i Dolne to dwa z trzech największych jezior na szlaku.

Średniowieczny rodowód ma **Stężyca** położona w zachodniej części Szwajcarii Kaszubskiej. Z tego okresu pochodzi część wyposażenia barokowego **kościółka świętej Katarzyny Aleksandryjskiej** wzniesionego na początku XVIII wieku. Można tu też zobaczyć skromną, ceglana **poewangelicką** świątynię z końca XIX wieku. Jednak największą atrakcją miasteczka są jeziora. Jezioro Raduńskie Górne, nad którym znajdują się przystanie żeglarska i kajakowa oraz pomosty, pod którymi wpływa do jeziora rzeka Radunia oraz Jezioro Stężyckie, pierwszy najwyższej położony akwen „Kótko Raduńskiego”.

Początek szlaku, czyli 15 kilometrów po wodzie stojącej, może więc być dość wymagający, zwłaszcza przy wietrze i fali. Widoki wokół z pewnością wynagrodzą trudy, jeziora są bowiem pięknie położone wśród kaszubskich wzniesień. Obszar ten jest chroniony jako **Kaszubski Park Krajobrazowy**. Dalej kajakarze płyną do **Ostrzyc**, a następnie Radunią w stronę Gdańska, odwiedzając czasem także **Chmielno** i Jeziora Chmielińskie. Na odcinku ze Stężycy do Ostrzyc są dwie niedłgie, dobrze

zagospodarowane przenoski w Chmielonku i Brodnicy Dolnej oraz przystanie kajakowe w miejscowościach Zgorzałe, Borucino, Przewóz i na końcu Jeziora Raduńskiego Dolnego w Chmielnie.

**Kaszubski Park Krajobrazowy** ustanowiono dla ochrony szczególnego dziedzictwa przyrodniczego i kulturowego Pojezierza Kaszubskiego. Składa się z trzech różnych krain. Pierwsza z nich to kraina jezior, w tym **zespół Jezior Raduńskich**, tworzących niezwykle malowniczy szlak połączonych ze sobą rzeką Radunią połodowcowych akwenów oraz **Jeziora Potęgowskie**. Druga to bogato zalesione **Wzgórz Szymbarskie z Wieżycą**, najwyższym wzniesieniem na Nizinie Środkowoeuropejskiej. Ostatnia zaś to **kompleks Lasów Mirachowskich**. Na terenie parku utworzono 12 rezerwatów przyrody i ustanowiono 42 pomniki przyrody. Park to także dziedzictwo kulturowe Kaszub z żywym folklorem, sztuką ludową, unikatowym wiejskim krajobrazem i językiem. Na terenie wyznaczono wiele szlaków turystycznych pieszych, rowerowych i kajakowych, są tu również trasy nordic walking, ścieżki ekologiczne i przyrodniczo-dydaktyczne oraz cieszące się dużą popularnością punkty widokowe.

W miejscowości **Chmielonko**, na końcu Jeziora Raduńskiego Dolnego, znajduje się wspomnianą przystań kajakową, żeglarska oraz zagospodarowana **przenoska** przy dużym, działającym do dziś młynie. Należy uważać przenosząc kajaki przez drogę, pomimo że znaki informują



Pod wiatr przez Jezioro Kłodno

kierowców ograniczeniu w tym miejscu prędkości. Za przenoską wypływa się na **jezioro Kłodno**, będące jednym z trzech Jezior Chmielińskich (Kłodno, Białe i Rekowo). W tym miejscu można popłynąć na północ, do **Chmielna**, lub na południe w kierunku **Ostrzyc**.

Na wschodnim brzegu **jeziora Kłodno**, u podnóża wchodzącej w skład Wzgórz Szymbarskich Góry Tamowej, znajduje się miejscowość **Zawory**. Natomiast na jej szczycie powstała platforma widokowa, z której rozpościera się niezwykle widok na pobliskie Jeziora Chmielińskie. W średniowieczu na przesmyku między jeziorem Kłodno a Jeziorem Białym znajdował się stowiański **gród**, po którym do dziś zachowały się ślady wałów. To wszystko sprawia, że Kłodno jest bardzo malowniczym i ciekawym jeziorem, jednym z bardziej interesujących na całym „Kótku Raduńskim”.

Warto dotożyć 2 kilometry, aby zobaczyć i zwiedzić miejscowość **Chmielno**, jedno z ciekawszych miejsc na turystycznej mapie Kaszub. Optyńnięcie wszystkich Jezior Chmielińskich zajmie nam 3,6 kilometra. Po drodze mijamy ośrodki wypoczynkowe, plaże, miejsca okazjonalne do postoju kajaków oraz przemyski łączące jeziora Kłodno, Białe i Rekowo. Spływ tym szlakiem można zakończyć na przystani kajakowej nad końcu Jeziora Rekowo. Za zgodą właściciela ośrodka wypoczynkowego można spróbować **przenieść kajaki** z powrotem na jezioro Kłodno. W sumie to tylko 100 metrów i możemy kontynuować spływ w kierunku Ostrzyc. Po drodze przed wpływem rzeki Radunia do Jeziora Brodno Małe miniemy przystanie kajakowe w **Zaworach**.

**Chmielno** to turystyczna miejscowość nad Jeziorem Białym, która w średniowieczu była stolicą Kaszub. Na przesmyku położonym na wschód od dzisiejszego Chmielna mieści się duży gród, będący siedzibą kasztelanii kaszubskiej i rezydencją legendarnej księżniczki Damroki. W centrum znajduje się **kościół świętych Piotra i Pawła** oraz **zrekonstruowane chaty kaszubskie**. Promenada wzdłuż Jeziora Białego kończy się **„Kaczym Rynkiem”**, kiedyś wiejskim targowiskiem. Najbardziej znaną atrakcją Chmielna jest **Muzeum Ceramiki Kaszubskiej Neolów**. Godny uwagi jest **punkt widokowy „Kamienny Park”**, położony w południowej części miejscowości na wysokim brzegu jeziora Kłodno.

Szlak kajakowy z Jeziora Kłodno prowadzi z nurtem rzeki Raduni, przez dwa mniejsze jeziora rynnowe Brodno Małe i Brodno Wielkie. Na wschodnim brzegu Jeziora Brodno Małe są dwa pola biwakowe. W otoczeniu zaczynają pojawiać się coraz większe wzniesienia. To znak, że szlak zbliża się do najwyższej położonej części Pojezierza Kaszubskiego – Wzgórz Szymbarskich, z kulminacją w postaci szczytu Wieżycy (328,7 metrów n.p.m.). Panoramę tych wzniesień najlepiej podziwiać z punktu widokowego w Złotej Górze, u podnóża której wybudowano przystań żeglarską i kajakową.

Nad Jeziorem Brodno Wielkie znajduje się **punkt widokowy na Złotej Górze**. Przy nim można zobaczyć **pomnik Bohaterów Ruchu Oporu Pomorza Gdańskiego**, upamiętniający partyzantów walczących z okupantem hitlerowskim w czasie II wojny światowej. Kilkadziesiąt metrów niżej, na brzegu jeziora Brodno Wielkie, wybudowano **centrum sportów wodnych** z małą mariną żeglarską, przystanią kajakową, trawiastą plażą, amfiteatrem i sceną oraz hangarami dla jachtów i łodzi. Na przełomie czerwca i lipca odbywa się tu popularna impreza regionalna „Truskawkobranie”.

Za jeziorem Brodno Wielkie znajduje się **jaz w Brodnicy Dolnej**, przy którym wybudowano drugą na szlaku **przenoskę**. Za jazem rzeka wpada do jednego z trzech największych jezior – **Jeziora Ostrzyckiego**. Akwen jest bardzo malowniczy i dobrze zagospodarowany turystycznie. Jego zachodnią, zalesioną część to rezerwat przyrody, a na południowym brzegu rozciąga się masyw Wieżycy. Leży nad nim turystyczna miejscowość **Ostrzyce**, w której Radunia wypływa z Kótko Raduńskiego, prowadząc wody do Gdańska. Wiedzie tędy jedna z niewielu w Polsce samochodowych tras widokowo-krajoznawczych **„Droga Kaszubska”**. Od Ostrzyc rozpoczyna się południowa odnoga „Kótko Raduńskiego”. W pobliżu znajduje się szczyt **Wieżycy** i atrakcje **Szybarka**, a także z odnogą do wsi **Haska** nad Jeziorem Ostrzyckim. To zaledwie 3,4 kilometrowy szlak, gdzie nad północnym brzegiem znajdują się okazjonalne miejsca na postój, zaś na południowym brzegu lasy.

**Rezerwat „Ostrzycki Las”** chroni przyrodę zachodniego, niezalesionego brzegu Jeziora Ostrzyckiego. Ten zalesiony obszar znajduje się naprzeciwko turystycznej wsi Ostrzyce. Rosną tu stare, pomnikowe buki i wiele rzadkich, chronionych gatunków roślin. Las ma charakter naturalny. Najlepiej podziwiać go z perspektywy kajaka, ponieważ drzewa dochodzą do samego brzegu jeziora, przeglądając się w jego wodach. Sam akwen to jedno z trzech największych jezior „Kótko Raduńskiego”. Jego okolice są bardzo popularnym miejscem wypoczynku turystów i mieszkańców regionu. Po jeziorze w sezonie pływa statek turystyczny „Stolem”, a nad brzegami, szczególnie w okolicach Ostrzyc i Wieżycy, wybudowano wiele ośrodków wypoczynkowych i kwater prywatnych.

Najczęściej kajakarze kończą spływ „Kótkiem Raduńskim” w **Ostrzycach**, aby popłynąć dalej Radunią w kierunku Gdańska. Opcją wyprawy po jeziorach jest kontynuowanie spływu w kierunku południowym, przez Jezioro Ostrzyckie i Patulskie. Wówczas na południowym brzegu widoczne są zabudowania turystycznej wsi **Krzeszna**, z której najbliższej do Wieżycy. Na jej stokach zbudowano kilka wyciągów narciarskich, są też liczne kwatery turystyczne i ośrodki wypoczynkowe.

**Krzeszna** to niewielka wieś, położona na południowym brzegu Jeziora Ostrzyckiego, u podnóża szczytu **Wieżycy**, o typowo turystycznym charakterze. Funkcjonują tu trzy stacje narciarskie i kilka ośrodków wypoczynkowych. W okolicy mieszkańcy Trójmiasta wybudowali wiele domków letniskowych. Jest też stadnina koni. Niedaleko znajduje się **Szybark** z wyjątkową atrakcją, jaką jest **Centrum Edukacji i Promocji Turystycznej Regionu** z „Domem do Góry Nogami” czy najdłuższą deską świata. W centrum wsi wznosi się dawny ewangelicki zbór, zaś katolicka świątynia, neoromański, ceglany **kościół świętej Teresy od Dzieciątka Jezus**. Na **Wieżycy** stoi stalowa **wieża widokowa**, z której rozpościera się piękna panorama okolicy. Również tu znajduje się **Koszałkowo**, jeden z największych ośrodków narciarskich na Pomorzu. Wzniesienie Wieżycy porośnięte jest naturalnym, bukowym lasem, objętym ochroną jako rezerwat.

Płynąc dalej na wschód, dociera się do skraju Jeziora Ostrzyckiego. Wąska struga łączy je z sąsiednim **Jeziorem Potulskim**, na którego wschodnim skraju leży kolejna turystyczna miejscowość – **Gotubie**. Ciekawostką jest **ogród botaniczny**, położony na brzegu Jeziora Potulskiego, w północnej części Gotubia.

Założony w latach 70. XX wieku **Gotubiński Ogród Botaniczny** położony jest w granicach Kaszubskiego Parku Krajobrazowego. Można tu podziwiać ponad 6000 gatunków roślin, w tym 140 chronionych pochodzących z całej półkuli północnej.

W tym miejscu kończy się szlak „Kótko Raduńskiego”, ponieważ do **Gotubia** kajakiem dopłynąć nie można, struga prowadząca przez miejscowość jest zarosnięta i niespławną. Dodatkowo znajduje się na niej przeszkoda w postaci spiętrzenia przy działającym do dziś młynie. A szkoda, bo w Gotubiu na północnym brzegu **Jeziora Dąbrowskiego** jest kameralna plaża, kąpielisko i przystań, a samo jezioro jest ładne i raczej niezagospodarowane, otoczone lasami. Jest przy nim pomnik upamiętniający śmierć porucznika Józefa Dambka, jednego z przywódców kaszubskiego ruchu oporu w czasach okupacji hitlerowskiej.

Ostatnim jeziorem „Kótko Raduńskiego” jest **Jezioro Lubowisko**, które niemal w całości otoczone jest lasem. Jego wschodni skraj znajduje się jedynie kilometr od **Stężycy**, jednak nie ma możliwości pokonania tego odcinka kajakiem.



Jezioro Brodno Wielkie

## Kótko Raduńskie



### ABC KAJAKARZA

- Dobijanie do brzegu, wsiadanie/wysiadanie**
- » Dobijaj do brzegu pod prąd.
  - » Wsiadaj/wysiadaj z kajaka ustawionego dziobem w górę rzeki.
- Wywrotka**
- » Po wywrocie nie odwracaj kajaka, podprowadź go do brzegu.
  - » Ratuj najpierw człowieka, potem sprzęt.
- Pamiętaj**
- » Rzeczy zabezpiecz przed zamoczeniem (wodoszczelne worki) i zgubieniem w wodzie (przywiąz).
  - » Zabierz mapę szlaku (miejsca niebezpieczne, biwaki, atrakcje).
  - » Weź gotówkę.
  - » Naladuj telefon.
- Obserwacja**
- » Obserwuj powierzchnię wody przed dziobem kajaka, zmarszczki, fale czy wiry to zapowiedź podwodnych przeszkód do ominięcia.
  - » Obserwuj zmiany pogody.
- Zachowanie**
- » Nie wsiadaj i nie pływaj po spożyciu alkoholu.
  - » Zwracaj uwagę na innych.
  - » Pomagaj innym w razie potrzeby.
  - » Nie przeceniaj swych sił.
  - » Zachowaj ostrożność, nie pływaj samotnie.
  - » Pływaj w kamizelce ratunkowej.
  - » Biwakuj w bezpiecznych miejscach (nie na wyspach na rzece).
  - » Śmieci pakuj w worki, zostawiaj w miejscach wyznaczonych.
  - » Przed wypłynięciem zapoznaj się z trasą spływu, informacjami o rzece i pogodzie.
  - » Zachowaj szyc: na prodzie grupy płynię przewodnik, na końcu ratownik lub najsprawniejsza osada.
  - » Unikaj spływania przez sztuczne progi, przenies kajak brzegiem.
  - » Zapisz w telefonie numery służb ratunkowych.
  - » W razie wypadku powiadom służby ratownicze.

**Ważne numery telefonów:**

- 112 (alarmowy)
- 601 100 100 (ratunkowy nad wodą)
- 58 3094911 (WIOS)
- 52 3391100 (RZGW w Bydgoszczy)
- 58 3261888 (RZGW w Gdańsku)
- 91 4411200 (RZGW w Szczecinie)
- 22 4701000 (Infolinia Wód Polskich)

Facebook: PomorskieSzlakiKajakowe  
kajaki.pomorskie.eu





objaśnienia znaków do szlakówek Pomorskich Szlaków Kajakowych

Odcinek 1  
Ostrzyce – Trątkownica (14,1 km)

Odcinek 2  
Rutki – Łapino (16,6 km)

Odcinek 3  
Straszyn – Krepiec (19,9 km)

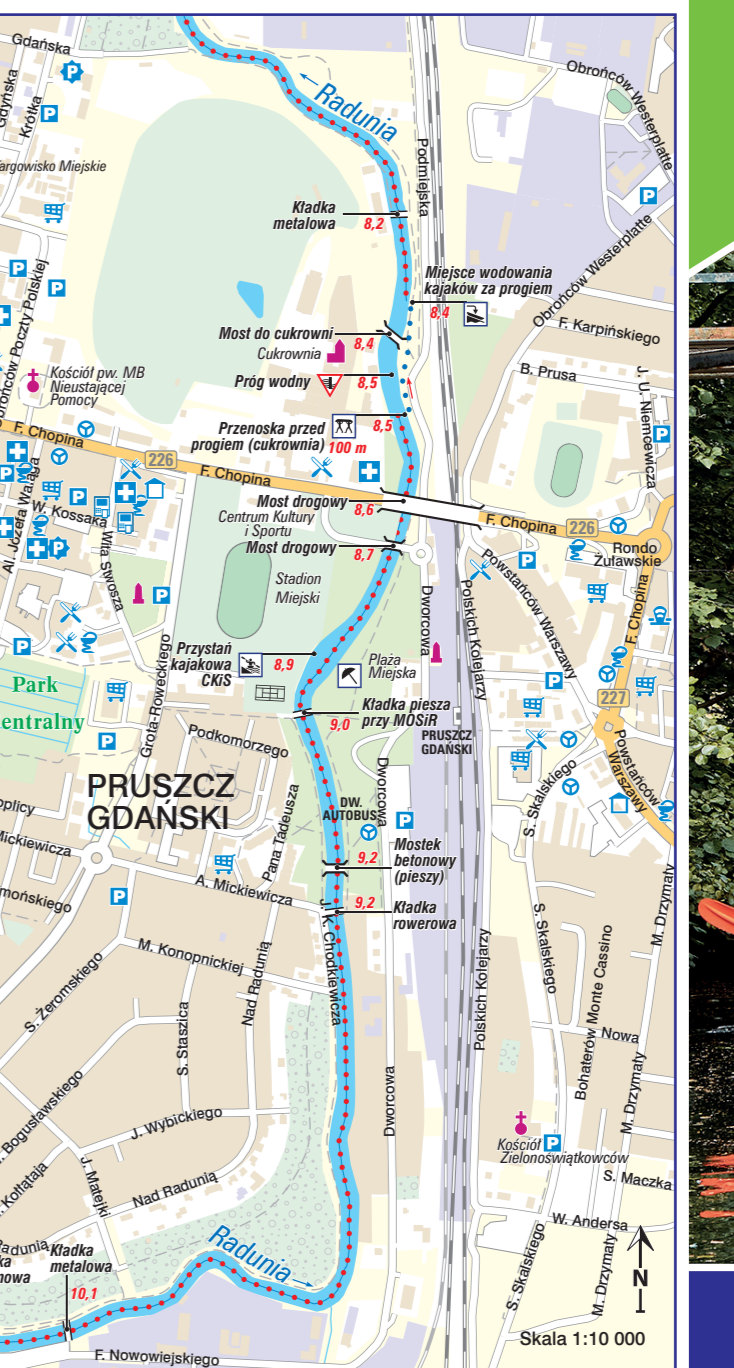
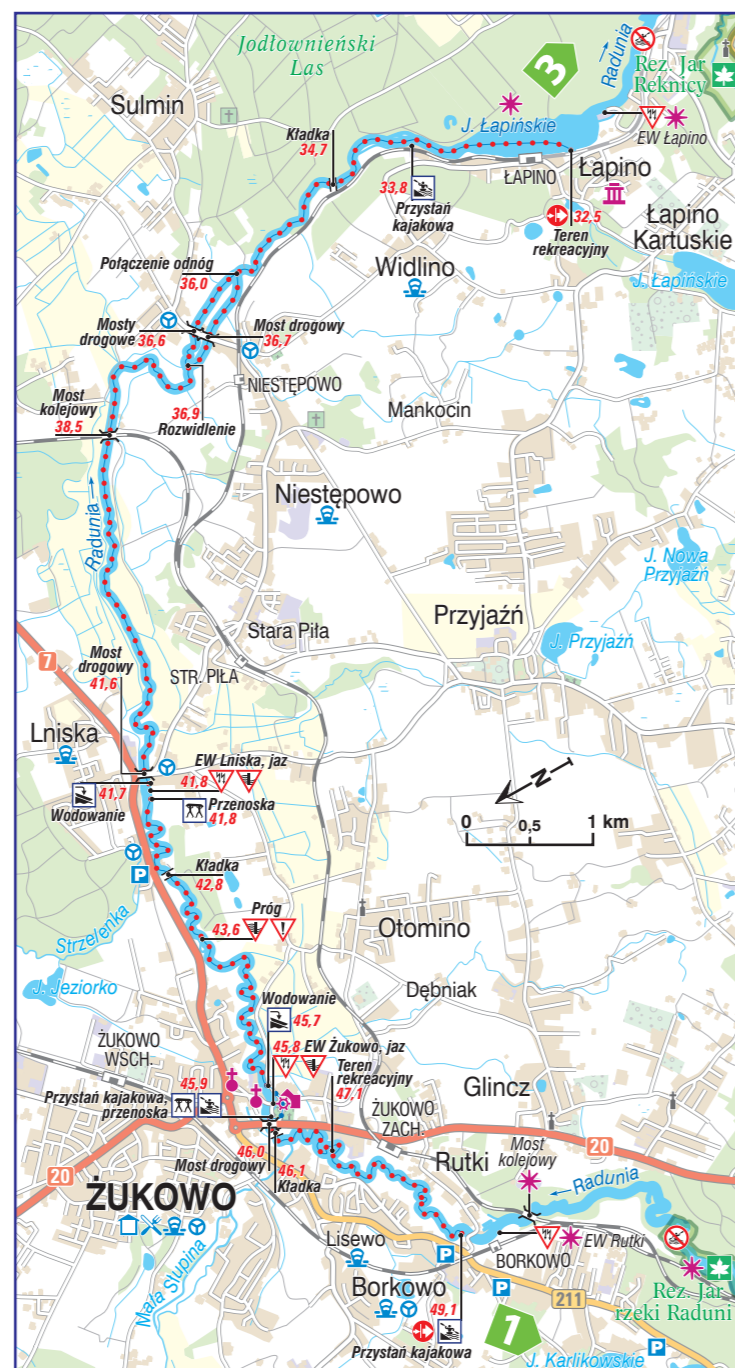
Ostrzyce - plan miejscowości

Sominino - plan miejscowości

Żukowo - plan miasta

Pruszcz Gdański - plan miasta

- Szlak kajakowy, kierunek spływu
- Kilometr liczony w górę rzeki (w km)
- Odległość punktu do szlaku rzeki na danym kilometrze
- Początek/koniec szlaku
- Początek/koniec dziennego odcinka szlaku
- Przystań kajakowa; przystań żeglarska
- Stacja wodna; miejsce wodowania
- Przenoska, przewózka
- Niebezpieczne miejsce; elektronaria
- Jaz, sprzężenie, próg; zakaz pływania
- Most; kładka, pomost; akwedukt; służa
- Hodowla ryb
- Pole biwakowe; kapieliisko; plaża
- Rzeka; kanał
- Jezioro, zbiornik wodny; bagno, teren podmokły
- Kościół, klasztor; inny obiekt sakralny; kapliczka
- Zamek; muzeum; pomnik
- Pałac; dwór; zabytkowy park; leśniczówka
- Młyn; inny zabytek; ciekawy obiekt krajoznawczy
- Posterunek policji; szpital; przychodnia; apteka
- Market; sklep spożywczy; poczta
- Obiekt noclegowy; gastronomia; bankomat
- Informacja turystyczna; wiata turystyczna; miejsce odpoczynku
- Parking; przystanek autobusowy; Miejsce Obsługi Roverzystów
- Wieża widokowa; punkt widokowy; stadion, boisko
- Rezerwat przyrody; pomnik przyrody
- Teren zabudowany; teren przemysłowy; piasek
- Las; park; łąka
- Sad; ogród; inny teren zielony; cmentarz
- Autostrada
- Droga ekspresowa
- Droga krajowa
- Droga wojewódzka
- Droga powiatowa; droga lokalna
- Droga polna, leśna
- Linia kolejowa; stacja
- Nieczynna linia kolejowa
- Lotnisko
- Granica województwa
- Park narodowy
- Park krajoznawczy



Pomorskie Szlaki Kajakowe  
! Pomorskie tu się pływają



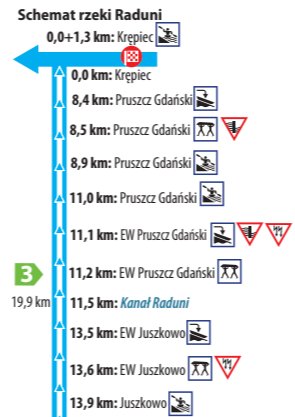
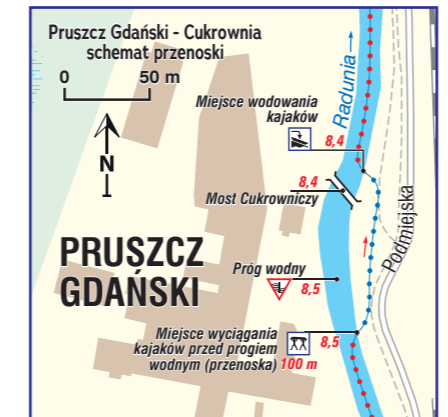
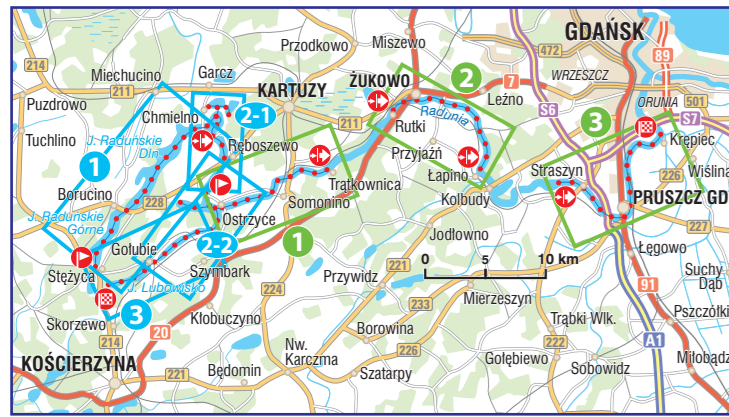
szlak kajakowy  
**Radunia**  
część II

Pomorskie Szlaki Kajakowe

Przebieg szlaków oraz schematy przenoszek mają charakter orientacyjny







**SZLAK KAJAKOWY RZEKI RADUNIA**

Radunia wypływa z okolic Stężycy na Pojezierzu Kaszubskim i ma nieco ponad 100 kilometrów długości. Jej pierwszy odcinek prowadzi przez zespół jezior „Kółka Raduńskie-go”. Płyńcie szeroką doliną w kierunku wschodnim, na dolnym odcinku poniżej Żukowa zamieniona w kaskadę za sprawą licznych elektrowni wodnych. Odcinek poniżej Pruszcza Gdańskiego płynie przez równiny żuławskie, a rzeka uchodzi do Motławy niedaleko Gdańska. Łącznie funkcjonuje na niej dziewięć elektrowni wodnych, których łączna moc to ponad 14 megawatów, a spadek rzeki, wykorzystany do produkcji elektrycznej to 110 metrów. Sprawia to, że kajakarze będą mieli do pokonania kilka przenosek lub przewozek.

na odcinek wśród pól i łąk. Mijamy kładkę pieszą dopływamy do przystani w **Kiełpinie**, z której do samej miejscowości jest już 400 metrów. Dalej spokojne wody Radunii prowadzi do **Trątkownicy**. W miejscowości Trątkownica na przystani kajakowej przy moście drogowym kończy się pierwszy odcinek szlaku Raduni. Dalej pływać nie wolno z uwagi na **ścisły rezerwat przyrody „Jar Rzeki Raduni”**, chroniący najtrudniejszy i zarazem najpiękniejszy, przetomowy odcinek rzeki.

W tym miejscu znajduje się pierwsza **przewózka** do miejscowości **Rutki koto Żukowa**, gdzie rozpoczyna się drugi odcinek szlaku Raduni.

**Rezerwat Jar Rzeki Raduni** chroni przetomowy odcinek Raduni między Trątkownicą a Rutkami. To jedno z najcenniejszych przyrodniczo miejsc na północy Polski.

Teoretycznie można popłynąć Radunią nieco dalej, do **Kolbud**, ale nie ma to większego sensu, gdyż jest tu konieczna **przenoska**. Trzeba przenosić kajaki przez elektrownię wodną w **Łapinie**, a w samych Kolbudach nie ma zbyt dobrego miejsca do wysiadania. Za Kolbudami woda Radunii poprowadzona jest kanałem i rurami do **elektrowni wodnej Bielkowo** przez użytkowane turystycznie, spore **Jezioro Bielkowskie**, ale po kanałach pływać kajakiem nie wolno, a na starożeczku Radunii płynie zbyt mało wody, aby dało się tu pływać. Zaś dalej znajduje się **Jezioro Straszynskie** (Goszyńskie), które jest ujęciem wody dla Gdańska. Również na nim obowiązuje **zakaz pływania**.

**Trzeci etap szlaku Raduni** rozpoczyna się **poniżej zabytkowego budynku elektrowni wodnej Straszyn**.

**Straszyn** to spora miejscowość położona w pobliżu Pruszcza Gdańskiego, tworząca w zasadzie dalsze przedmieście Gdańska. Warto tu zobaczyć **elektrownię wodną Straszyn**. Elektrownia to jedna z dwóch najstarszych obiektów hydrotechnicznych na Raduni. Powstała w 1910 roku, podobnie jak elektrownia w Rutkach. Siłownia znajduje się u podnóża zapory. Mieści się w ładnym, eklektycznym budynku. Jest chyba najładniejsza ze wszystkich elektrowni Raduni. Rozbudowano ją w 1935 roku, wraz z uruchomieniem na Raduni kaskady kolejnych elektrowni – w **Łapinie** i **Bielkowie**.



Długość szlaku Rzeki Raduni: **50,6 km**

Liczba dni: **3**

Liczba przenosek: **8**

Liczba przystani kajakowych: **13**

Rekomendowana trasa spływu: **Ostrzyce (Jezioro Ostrzyckie, km 76,9) – Krepiec (ujście Motławy, km 0,0+1,3) / Gdańsk (Opływ Motławy, km 0,0+4,8)**

Trudność: **szlak łatwy (Ostrzyce – Trątkownica) i średnio trudny (Rutki – Łapino, Straszyn – Krepiec), średnio uciążliwy (Ostrzyce – Trątkownica, Rutki – Łapino) i uciążliwy (Straszyn – Krepiec)**

Propozycje etapów spływu:

- Ostrzyce – Trątkownica (14,1 km)**
- Rutki – Łapino (16,6 km)**
- Straszyn – Krepiec (19,9 km)**

**Uwaga: od Krepca spływ można kontynuować Motławą od centrum Gdańska (około 5 km).**

Spławny dla kajakarzy jest zarówno odcinek Raduni na „Kółku Raduńskim”, liczący 24 kilometry od Stężycy do Ostrzyc, jak i rzeka poniżej Ostrzyc. Szlak kajakowy posiada jednak **dwie wyłączone odcinki, od Trątkownicy do Rutek oraz od Łapina do Straszyna**. Pierwszy fragment jest niedostępny dla kajakarzy z uwagi na obszar chroniony **rezerwatu „Jar Rzeki Raduni”**, a drugi z uwagi na niedostępne dla kajakarzy **obiekty hydrotechniczne w Kolbudach i Bielkowie** oraz zbiornik wody pitnej **Jeziora Goszyńskiego**. Z tego powodu szlak kajakowy Raduni dzieli się na trzy niezależne części.

Ten odcinek szlaku rozpoczyna się na przystani kajakowej poniżej elektrowni wodnej w **Rutkach**. Warto podejść nieco w górę rzeki, aby zobaczyć stalowy **most kolejowy** nad rozlewiskiem Raduni przed elektrownią. Ciekawy jest również zabytkowy budynek samej **elektrowni**, położonej w głębokiej, malowniczej dolinie.

**Most kolejowy Rutki** z 1886 roku to jeden z najciekawszych zabytków budownictwa kolejowego w Polsce. Ma nietypową konstrukcję odwróconego przęsta. Niedaleko znajduje się elektrownia wodna w Rutkach.

Zasadzie **od Łapina do Pruszcza Gdańskiego** rozpoczyna się zagospodarowany hydrotechnicznie odcinek Raduni zwany „**Kaskadą rzeki Raduni**”. Dla kajakarzy takie zagospodarowanie rzeki jest z jednej strony atrakcją, gdyż można podzwać spływu obejrzeć wiele różnych obiektów hydroelektrycznych, ale z drugiej strony tworzy poważną uciążliwość. Na łącznym 7,5 kilometra odcinku między **Straszynem a Pruszczem Gdańskim** są bowiem aż cztery niezbyt długie i zagospodarowane, ale nadal męczące **przenoski: w Prędzieszynie, Kuźnicach, Juszkowie i przy Faktorii w Pruszczu Gdańskim**. W Straszynie, przy piekarni znajduje się przystań kajakowa.

Pomiędzy przenoskami rzeka płynie w otoczeniu lasów. Zbiorniki przy elektrowniach są dość malownicze. Szczególnie atrakcyjny jest **zbiornik w Juszkowie**, który jest dobrze zagospodarowany turystycznie. Rekompensuje to nieco trudny spływ.

Po kilku kilometrach rzeka nagle zwalnia swój bieg, rozlewając się szeroko przy starych zabudowaniach przemysłowych. To znak, że rozpoczyna się **jezioro łapińskie** (Łapino Górne), nad którym znajdowała się kiedyś duża, nieczynna dziś fabryka papieru. Dziś w miejscu

Od tego miejsca rozpoczyna się **ostatnia część szlaku kajakowego Raduni**, prowadząca przez miasto Pruszcz Gdański i **żuławskie niziny między Pruszczem a Gdańskiem**. W Pruszczu Gdańskim rzeka płynie w otoczeniu wysokich wałów, które znacząco ograniczają widoczność. Są liczne kładki i mosty przerzucone przez rzekę. Dopiero w pobliżu dworca kolejowego, przy parku i nowej przystani, szlak staje się ciekawszy. Można tu zrobić przerwę i obejrzeć miasto **Pruszcz Gdański**.

**Pruszcz Gdański** może się pochwalić kilkoma atrakcjami. Największą z nich jest „**Faktoria**” inspirowana osadami z epoki wędrowców ludów. W centrum zachował się gotycki **kościół Podwyższenia Krzyża Świętego** oraz potężna bryła nieczynnej zabytkowej **cukrowni**.



Ważne numery telefonów:

- 112 (alarmowy)
- 601 100 100 (ratunkowy nad wodą)
- 58 3094911 (WIOS)
- 52 3391100 (RZGW w Bydgoszczy)
- 58 3261888 (RZGW w Gdańsku)
- 91 4411200 (RZGW w Szczecinie)
- 22 4701000 (Infolinia Wód Polskich)

Facebook: PomorskieSzlakiKajakowe  
kajaki.pomorskie.eu

Za przystanią kajakową w Sominonie rozpoczyna się nieco szybszy fragment rzeki. Następnie płyniemy przez obszar leśny, trochę drzew w korzyście, nie stawiących dużych trudności, miejscami znajdują się pływaczki. Wpływamy

W tym miejscu jest **przenoska**, należy przenieść kajak przez niebezpieczny próg piętrzący dawniej wodę na potrzeby zakładu przemysłowego. Za cukrownią rzeka wyraźnie zwalnia. Miejscami pojawiają się bystrza, ale Radunia staje się nizinną, żuławską rzeką, otoczoną wałami przeciwpowodziowymi. Widoków raczej nie ma, od czasu do czasu nad rzeką przetrzuca jest kładka lub most. W takim otoczeniu rzeka wpada do **Motławy** w miejscowości Krepiec. Od tego miejsca jeszcze około pięciu kilometrów praktycznie stojącej wody Motławy dzieli kajakarzy od **centrum Gdańska**, gdzie zwykle kończą się spływy Radunii. Spływ można zakończyć płynąc w górę rzeki Motławy około 1,3 kilometra do przystani kajakowej w **Krepcu**.

Za przystanią kajakową w Sominonie rozpoczyna się nieco szybszy fragment rzeki. Następnie płyniemy przez obszar leśny, trochę drzew w korzyście, nie stawiących dużych trudności, miejscami znajdują się pływaczki. Wpływamy

Za przystanią kajakową w Sominonie rozpoczyna się nieco szybszy fragment rzeki. Następnie płyniemy przez obszar leśny, trochę drzew w korzyście, nie stawiących dużych trudności, miejscami znajdują się pływaczki. Wpływamy

