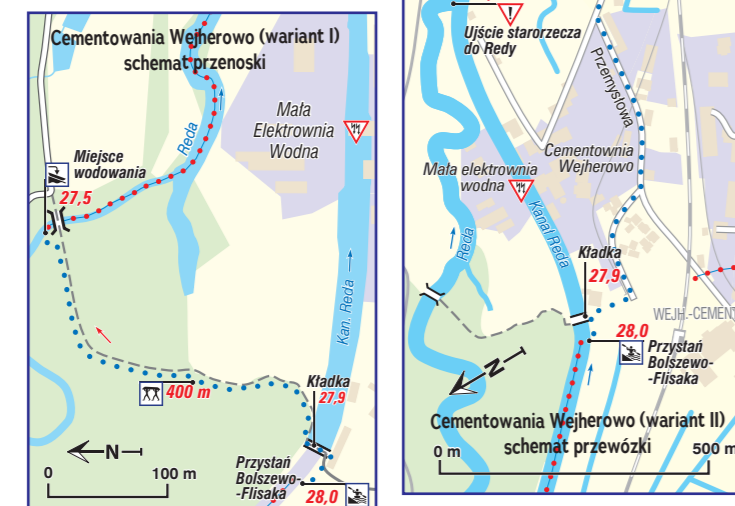


- Szlak kajakowy, kierunek spływu
- Kilometr liczony w górę rzeki (w km)
- Odległość punktu do szlaku rzeki na danym kilometrze
- Początek/koniec szlaku
- Początek/koniec dziennego odcinka szlaku
- Przystań kajakowa; przystań żeglarska
- Stacja wodna; miejsce wodowania
- Przenoska, przewózka
- Niebezpieczne miejsce; elektrownia
- Jaz, spiętrzenie, próg; zakaz pływania
- Most; kładka, pomost; akwedukt; śluza
- Hodowla ryb
- Pole biwakowe; kapieliisko; plaża
- Rzeka; kanał
- Jezioro, zbiornik wodny; bagno, teren podmokły
- Kościół, klasztor; inny obiekt sakralny; kapliczka
- Zamek; muzeum; pomnik
- Pałac, dwór; zabytkowy park; leśniczówka
- Młyn; inny zabytek; ciekawy obiekt krajoznawczy
- Posterunek policji; szpital; przychodnia; apteka
- Market; sklep spożywczy; poczta
- Obiekt noclegowy; gastronomia; bankomat
- Informacja turystyczna; wiaty turystyczne; miejsce odpoczynku
- Parking; przystanek autobusowy; Miejsce Obsługi Rowerzystów
- Wieża widokowa; punkt widokowy; stadion, boisko
- Rezerwat przyrody; pomnik przyrody
- Teren zabudowany; teren przemysłowy; piasek
- Las; park; łąka
- Sad, ogród; inny teren zielony; cmentarz
- Autostrada
- Droga ekspresowa
- Droga krajowa
- Droga wojewódzka
- Droga powiatowa; droga lokalna
- Droga polna, leśna
- Linia kolejowa; stacja
- Nieczynna linia kolejowa
- Lotnisko
- Granica województwa
- Park narodowy
- Park krajoznawczy

Przebieg szlaków oraz schematy przenoszek mają charakter orientacyjny



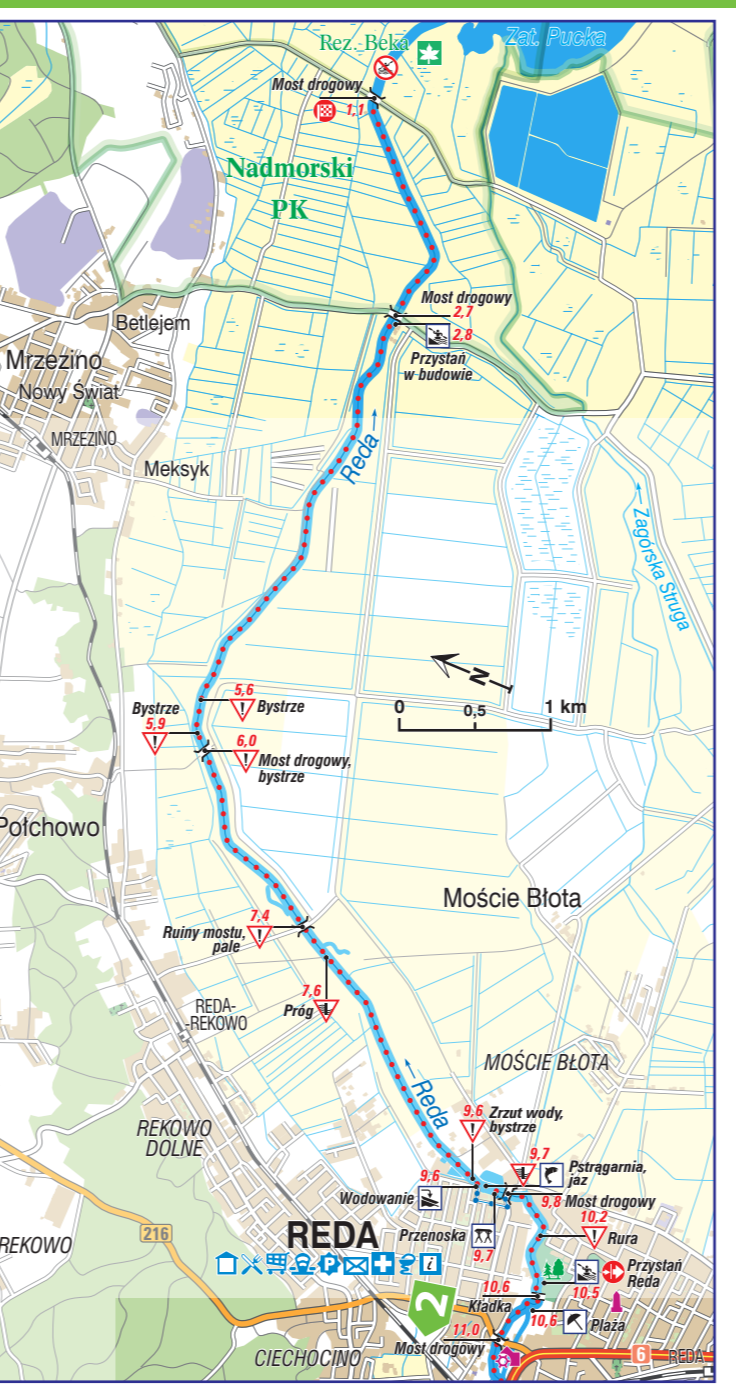
Odcinek 1  
Zamostne – Wejherowo (18,1 km)



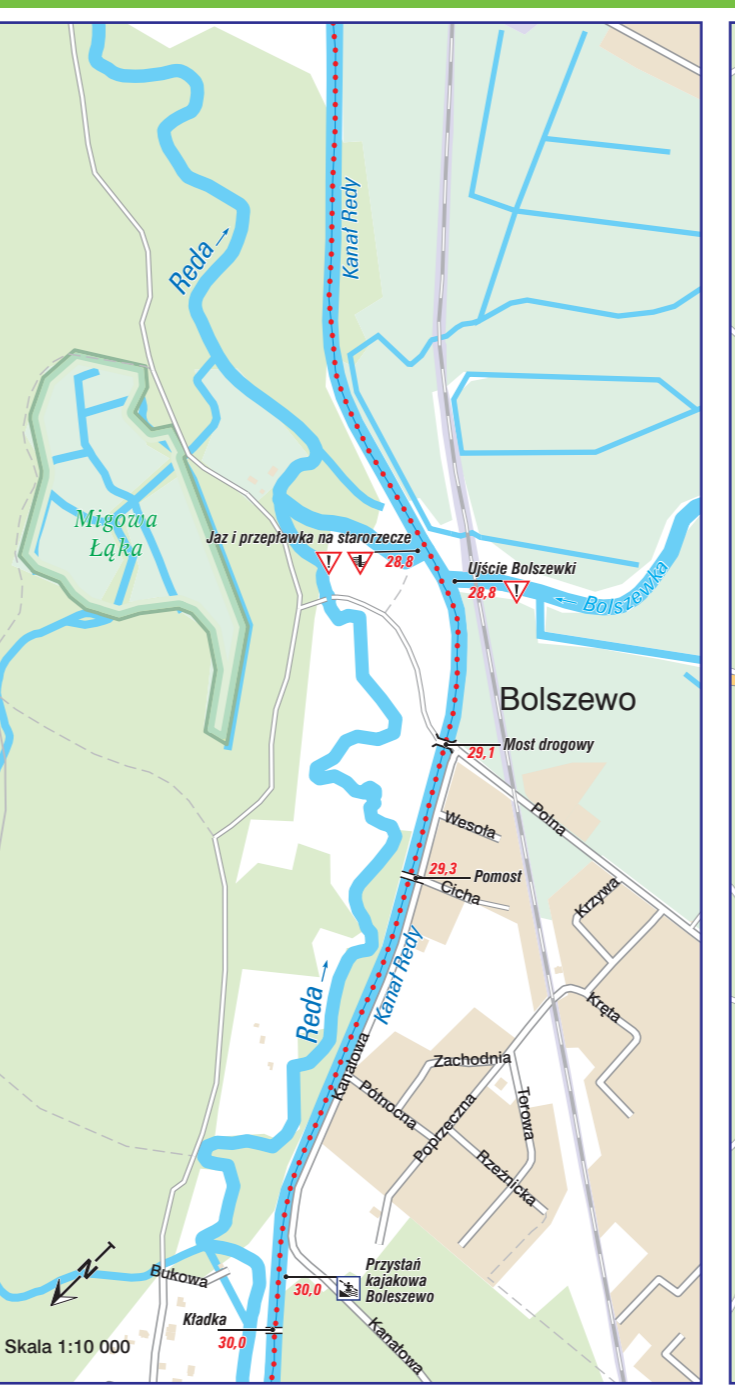
Odcinek 2  
Wejherowo – Reda (14,7 km)



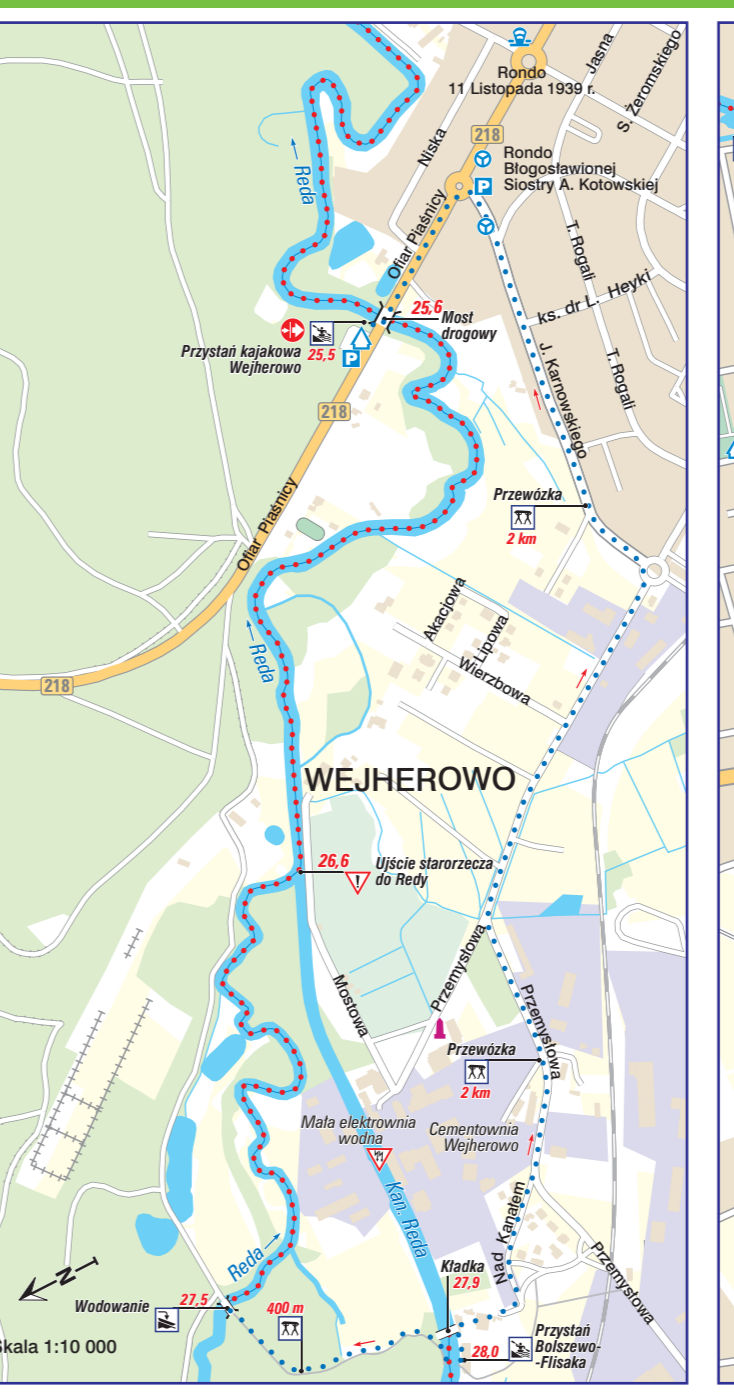
Odcinek 3  
Reda – Mrzeżino (9,4 km)



Bolszewo - plan miasta



Wejherowo - plan miasta



Reda - plan miasta



# szlak kajakowy Reda



Długość szlaku Redy:  
**42,2 km**

Liczba dni:  
**3**

Liczba przeności:  
**2 (ewentualnie 1 przewózka)**

Liczba przystani kajakowych:  
**7**

Rekomendowana trasa spływu:  
**Zalewo (km 43,3) – most przy rezerwacie „Beka” (km 1,1)**

Trudność:  
**szlak średnio trudny i średnio uciążliwy**

Propozycje etapów spływu:  
1. **Zamostne – Wejherowo (18,1 km)**  
2. **Wejherowo – Reda (14,7 km)**  
3. **Reda – Mrzezino (9,4 km)**

Uwaga: na Redzie są rozbieżności między kilometrażem oznakowania wodnego, a faktycznym na szlaku (więcej o 1 km). Przyczyną są zmiany przebiegu szlaku w centrum Redy (płynię lewą odnogą przy młynie, a nie prawą), zmiany nurtu spowodowane meandrowaniem (Reda płynie krętym, dynamicznie zmieniającym się korytem), uwzględnieniem przenoski przy cementowni gdzie szlak prowadzi krętym starorzeczem.



Czas na rodzinne wiosłowanie

Zdjęcia: Rafał Wojczal/szajewski.com studio/Jacek Zdrojewski



Położony blisko Trójmiasta szlak kajakowy rzeki **Redy** liczy ponad 40 kilometrów. Lubiana przede wszystkim przez doświadczonych kajakarzy, którzy kochają przygody i adrenalinę, Reda jest rzeką krętą, malowniczą i nieprzewidywalną. Jest na niej wciąż wiele miejsc prawie nietkniętych przez człowieka, ale są też odcinki częściowo uregulowane. W wartkim nurcie często występują progi i przeszkody. Utrudnieniem, ale i atrakcją, są **dwie przeności, w Wejherowie przy cementowni i w Redzie przy pstrągarni**. Pierwsza znajduje się przed cementownią w Wejherowie i wymaga przeniesienia kajaków kilkaset metrów przez las. Dołynięcie do rzeki wymaga pokonania starorzecza, które jest wręcz zawalone drzewami i dość płytkie, przez co stanowić będzie ciężką przeprawę i zajmie sporo czasu. Alternatywą jest przewózka do przystani kajakowej w centrum miasta. Druga z przeności znajduje się poniżej Redy, przy pstrągarni. Jest krótka, ale dość niewygodna.

Na szlak polecane są kajaki jednoosobowe i dwuosobowe, a na trudniejsze odcinki najlepsze są górskie kajaki jednoosobowe. Szlak rzeki Redy polecany jest osobom mającym pewne doświadczenie w pływaniu kajakiem, choć wprawni kajakarze mogą też pływać górnym odcinkiem oraz jej większymi dopływami, Gościnką i Bolszewką.



Magiczne miejsce na Redzie

Rzeka Reda, o całkowiwej długości około 50 kilometrów, swój bieg zaczyna w okolicach Strzebielina Morskiego. Jest tu wąska i niebywale malownicza, meandruje pośród pól i łąk u stóp Wysoczyzny Żarnowieckiej. Miejscami jest rwąca jak górski potok, z setkami meandrów, licznymi kładkami i mostkami, zawieszonymi na tyle nisko nad lustrem wody, że niejednokrotnie trzeba wsiąść z kajaka i przenieść go kilkadziesiąt metrów dalej. Po wypłynięciu z jeziora Orle Reda staje się uregulowanym kanałem prowadzącym do Wejherowa. Za miastem znowu przyspiesza, pojawiają się także bystrza i przeszkody, głównie powalone drzewa w nurcie i kamienie. Dalej, nadal dzika i dziewicza, przedziera się przez lasy Puszczy Darżlubskiej. Najspokojniejsza jest pod sam koniec, przed rezerwatem przyrody „Beka”, który przecina, by ostatecznie wpaść do wód Zatoki Puckiej.

Splawy zwykle odbywają się na górnym odcinku **między Zalewem a Wejherowem**, ewentualnie do miejscowości **Orle** z przystanią kajakową, która może być też końcowym punktem spływu dla kajakarzy unikających przeności przed Wejherowem. Do jeziora Orle spływ nie należy do najłatwiejszych, rzeka zwęża się i rozszerza, a w korycie na kajakarzy czekają przeszkody, mielizny, kładki i mostki oraz cztery niewielkie progi wodne, przez które czasem trzeba przenieść kajaki. Na szczęście wszystkie te prze-



Na wiosłach przez Jezioro Orle

szkody są do pokonania nawet dla mniej wprawnych wodniaków i co ważne gwarantują świetną zabawę. Wokół szlaku widać malownicze, podmokłe łąki. Dalej rzeka przepływa przez urokliwe, otoczone drzewami **jeziorno Orle**, na którym można obserwować wiele gatunków ptaków wodnych. Nad wschodnim brzegiem jeziora położna jest przystań kajakowa.

Stara kaszubska wieś **Orle** położona jest w krajobrazie równinnej doliny Redy, w sąsiedztwie lasów Puszczy Darżlubskiej i jeziora Orle. Jest w niej przystań i pomost, kilka sklepów, punktów usługowych i komunikacja. Płytkie, wytopiskowe **jeziorno Orle** (65 ha) leżące w pradolinie Redy, to akwen częściowo sztuczny wypełniający wyrobiska dawnej kopalni kredy jeziornej i torfu, wydobywanych tu od drugiej połowy XIX wieku. Dziś zbiornik odwiedzają wędkarze i spacerowicze. W pobliżu jest zespół stawów rybnych i naturalne łąki (planowany rezerwat).

Po wypłynięciu z **jeziora Orle** Reda staje się uregulowanym ciekim prowadzącym do Wejherowa. Po drodze mijamy przystanie kajakowe w **Orlu** i **Bolszewie**. Na tym odcinku rzeka płynie dość szerokim korytem bez przeszkód w nurcie. Przed Wejherowem znajduje się **przenoska** na przystani przy cementowni



Przystań kajakowa w Redzie z lotu ptaka

w **Bolszewie** (425 metrów), prowadząca kilkaset metrów przez las rozwidlającą się i łączącą wąską ścieżką. Kajaki woduje się na płytkim starorzeczcu. Kajakarze dysponujący transportem samochodowym mogą z przystani w Bolszewie przewieźć kajaki do przystani w Wejherowie.

Szczególnie atrakcyjny i wymagający jest odcinek między **Wejherowem a Redą**. Rzeka płynie bardzo krętym korytem, w otoczeniu lasu lub nadrzecznych zarośli i zadrzewień. Choć koryto jest szerokie, Reda mocno tu meandruje, a jej nurt jest miejscami wartki, pojawiają się też bystrza, powalone drzewa i gałęzie nisko zwieszające się nad wodą. Ten tak malowniczy odcinek wymaga jednak od kajakarzy pewnej wprawy w pływanie. Płynąc tym fragmentem Redy praktycznie nie odczuwa się bliskości miasta. Ciekawostką jest też przepłynięcie obok potężnego młynna w Redzie, praktycznie niewidocznego z wody, a także odcinek rzeki w parku miejskim w Redzie.

Położone w samym sercu Kaszub **Wejherowo** często określane jest mianem stolicy „Małego Kaszubskiego Trójmiasta”, które tworzy wraz z Redą i Rumią. Jego historia sięga połowy XVII wieku. Prawa miejskie, jako jedyne na Kaszubach miasto prywatne, Wejherowo otrzymało w 1650 roku.



Przystań kajakowa w Redzie

Jego ówczesny właściciel Jan Wejher wznosił tu **kościół farny Trójcy Przenajświętszej** (dzisiaj w jego miejscu stoi **kościół świętej Trójcy**, pełniący rolę sali koncertowej) i **kościół klasztornej świętej Anny** dla ojców franciszkanów. Wejher zainicjował również powstanie stynnej **Kalwarii Wejherowskiej** zwanej Kaszubską Jeruzolimą, która została ukończona w XIX wieku, wraz z zakończeniem budowy ostatniej z 26 kaplic – tak zwanej Bramy Oliwskiej. Jest ona jednym z niewielu przykładów tego typu zespołów sakralnych wybudowanych w Europie w stylu barokowym. Do najstarszych zabytków miasta należy także znajdujący się tu obok głównego wejścia do kolegiaty, **dom szczytowy** o konstrukcji szachulcowej z tak zwaną wystawką, którego fundatorką była żona Jana Wejhera. W XIX i XX wieku powstały kolejne obiekty warte zobaczenia, w tym późnogotycki **kościół świętego Stanisława Kostki** wzniesiony na początku XX wieku jako ewangelicki oraz ratusz z tego samego okresu w stylu empire, w którym mieści się **Sala tradycji i historii Wejherowa**. Warto pospacerować po wejherowskim rynku i przystanąć przy **pomniku założyciela miasta**. Ważnym obiektem jest też **Pałac Przebendowskich i Keyserlingów** z XIX wieku, będący siedzibą **Muzeum Piśmiennictwa i Muzyki Kaszubsko-Pomorskiej**. Otacza go przepiękny **Park Miejski** łączący zabytkowe centrum miasta z Kalwarią Wejherowską. To doskonałe miejsce na relaks w otoczeniu przyrody. W Wejherowie nie można pominąć **Filharmonii Kaszubskiej**. Budynek ma kształt łodzi, co nawiązuje do tradycji kaszubskiego rybołówstwa i położenia w pobliżu morza. W wielofunkcyjnych salach filharmonii odbywają się seanse filmowe, spektakle teatralne, koncerty, konferencje i kongresy. Gmach mieści też: dom kultury, salę chóru, studio nagrań i pracownię plastyczne.

Położone w samym sercu Kaszub **Wejherowo** często określane jest mianem stolicy „Małego Kaszubskiego Trójmiasta”, które tworzy wraz z Redą i Rumią. Jego historia sięga połowy XVII wieku. Prawa miejskie, jako jedyne na Kaszubach miasto prywatne, Wejherowo otrzymało w 1650 roku.

**Reda**, położone w pradolinie rzeki Redy i łąby miasteczko tworzące wraz z Rumią i Wejherowem „Małe Kaszubskie

Trójmiasto”, zachwyca przede wszystkim bogatym środowiskiem przyrodniczym. Znajdując się częściowo w granicach Trójmiejskiego Parku Krajobrazowego przyciąga turystów walorami wypoczynkowymi. Warto spacerować się po miasteczku i zobaczyć **kościół Wniebowzięcia Najświętszej Maryi Panny i świętej Katarzyny Aleksandryjskiej, Panny i Męczennicy**, dawną **oberżę Koźczkowskich** czy ciekawe zabudowania **dworca kolejowego**. Atrakcją, zwłaszcza na niepokogę, jest nowoczesny **Aquapark „Reda”**.

Druga **przenoska** omijająca wysoki jaz, czeka na kajakarzy w Redzie przy pstrągarni (400 metrów) i prowadzi ulicami Redy do przystani poniżej jazu. Za pstrągarnią rzeka kolejny raz zmienia charakter i wypływa na nadmorską równinę. Jej brzegi otaczają wysokie wały ograniczające widoczność, ale spływ wcale nie jest nudny, gdyż w wartkim nurcie zdarzają się bystrza i przeszkody. Bliżej morza rzeka zwalnia, a kajaki wpyływają w tunel z wysokich przybrzeżnych szuwarów.

Reda uchodzi do **Zatoki Puckiej**. Spływ kończymy przed mostem w miejscu planowanej przystani kajakowej w **Mrzeziniu**, albo płyniemy dalej około 1,6 kilometra do mostu przed niedostępnym dla kajakarzy **rezerwatem przyrody „Beka”**. Tu należy zawrócić



Reda woda i słońce

do najbliższej przystani, co nie powinno stanowić trudnienia, gdyż nurt rzeki jest spokojny.

**Rezerwat przyrody „Beka”** obejmuje deltowy odcinek Redy. Zachowały się w nim ślady dawnej osady rybackiej Beka. Obecnie znajdują się tu jedynie fundamenty kilku budynków przy ujściu kanału Beka, będącego pozostałością dawnego koryta rzeki Redy. Osadę opuszczono w połowie XX wieku po pożarze, który strawił większość zabudowań. Położony na Pobrzeżu Kaszubskim nad Zatoką Pucką rezerwat, to miejsce gniazdowania, migracji i odpoczynku wielu rzadkich gatunków ptaków. Gniazdują tu między innymi: czajki, krwawodzioby, ksyki, żurawie, gęgawy, pliszki cytrynowe i dziwonie. W okresie migracji obserwować można ogromne stada kaczek i gęsi, w tym gęsi białoczelnych, tundrowych i berniki białolicych, zaś zimą stada tysek, gągotów i łabędzi krzykliwych. Najcenniejszymi zbiorowiskami roślinnymi są stonawy i młaka turzycowa, okresowo zalewane wodami Zatoki Puckiej. W celu utrzymania ważnych dla ptaków niskich łąk, prowadzona jest czynna ochrona polegająca na ekstensywnym użytkowaniu rolniczym przez wypas zwierząt gospodarskich i koszenie łąk. Rezerwat włączony został w granice Nadmorskiego Parku Krajobrazowego. Przepływającą tu rzekę Redę, ze względów ochronnych objęto całkowitem zakazem uprawiania sportów wodnych i motorowych, pływania i żeglowania (zakaz obowiązuje też na rezerwatowych wodach Zatoki Puckiej i pozostałych wodach w jego granicach). Teren można zwiedzać pieszo lub rowerem wytyczonymi ścieżkami przyrodniczymi. Należy poruszać się jedynie po udostępnionych szlakach oraz stosować do innych zasad wynikających z potrzeb ochrony przyrody.

**ABC KAJAKARZA**

- Dojebanie do brzegu, wsiadanie/wysiadanie**
- » Dojebaj do brzegu pod prąd.
  - » Wsiadaj/wysiadaj z kajaka ustawionego dziobem w górę rzeki.
- Wywrotka**
- » Po wywrotce nie odwracaj kajaka, podprowadź go do brzegu.
  - » Ratuj najpierw człowieka, potem sprzęt.
- Pamiętaj**
- » Rzeczy zabezpiecz przed zamoczeniem (wodoszczelne worki) i zgubieniem w wodzie (przywiąż).
  - » Zabierz mapę szlaku (miejsca niebezpieczne, biwaki, atrakcje).
  - » Weź gotówkę.
  - » Naładuj telefon.
- Obserwacja**
- » Obserwuj powierzchnię wody przed dziobem kajaka, zmarszczki, fale czy wiry to zapowiedź podwodnych przeszkód do ominięcia.
  - » Obserwuj zmiany pogody.
- Zachowanie**
- » Nie wsiadaj i nie pływaj po spożyciu alkoholu.
  - » Zwracaj uwagę na innych.
  - » Pomagaj innym w razie potrzeby.
  - » Nie przeceniaj swych sił.
  - » Zachowaj ostrożność, nie pływaj samotnie.
  - » Pływaj w kamizelce ratunkowej.
  - » Biwakuj w bezpiecznych miejscach (nie na wyspach na rzece).
  - » Śmieci pakuj w worki, zostawiaj w miejscach wyznaczonych.
  - » Przed wypłynięciem zapoznaj się z trasą spływu, informacjami o rzece i pogodzie.
  - » Zachowaj szlak: na przodzie grupy płynię przewodnik, na końcu ratownik lub najsprawniejsza osada.
  - » Unikaj spływania przez sztuczne progi, przenies kajak brzegiem.
  - » Zapisz w telefonie numery służb ratunkowych.
  - » W razie wypadku powiadom służby ratownicze.

**Ważne numery telefonów:**  
112 (alarmowy)  
601 100 100 (ratunkowy nad wodą)  
58 3094911 (WIOŚ)  
52 3391100 (RZGW w Bydgoszczy)  
58 3261888 (RZGW w Gdańsku)  
91 4411200 (RZGW w Szczecinie)  
22 4701000 (Infolinia Wód Polskich)

Facebook: PomorskieSzlakiKajakowe  
kajaki.pomorskie.eu

