

- Szlak kajakowy, kierunek spływu
- Kilometr żeglony w górę rzeki (w km)
0,0+0,8 8,4+1,4
- Początek/koniec szlaku
- Początek/koniec dziennego odcinka szlaku
- Przystań kajakowa; przystań żeglarska
- Stanica wodna; miejsce wodowania
- Przenoska, przewózka
- Niebezpieczne miejsce; elektrownia
- Jaz, spiętrzenie, próg; zakaz pływania
- Most; kładka, pomost; akwedukt; śluza
- Hodowla ryb
- Pole biwakowe; kąpielisko; plaża
- Rzeka; kanał
- Jezioro, zbiornik wodny; bagno, teren podmokły
- Kościół, klasztor; inny obiekt sakralny; kapliczka
- Zamek; muzeum; pomnik
- Pałac, dwór; zabytkowy park; leśniczówka
- Młyn; inny zabytek; ciekawy obiekt krajoznawczy
- Posterunek policji; szpital, przychodnia; apteka
- Market; sklep spożywczy; poczta
- Obiekt noclegowy; gastronomia; bankomat
- Informacja turystyczna; wiata turystyczna; miejsce odpoczynku
- Parking; przystanek autobusowy; Miejsce Obsługi Rowerzystów
- Wieża widokowa; punkt widokowy; stadion, boisko
- Rezerwat przyrody; pomnik przyrody
- Teren zabudowany; teren przemysłowy; piasek
- Las; park; łąka
- Sad, ogród; inny teren zielony; cmentarz
- Autostrada
- Droga ekspresowa
- Droga krajowa
- Droga wojewódzka
- Droga powiatowa; droga lokalna
- Droga polna, leśna
- Linia kolejowa; stacja
- Nieczynna linia kolejowa
- Lotnisko
- Granica województwa
- Park narodowy
- Park krajoznawczy

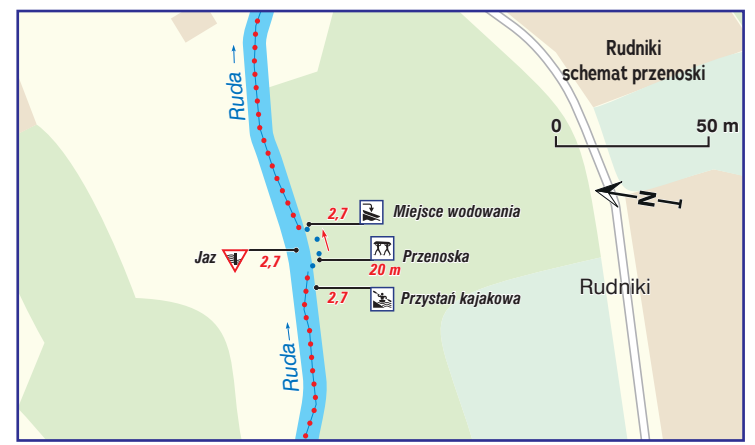
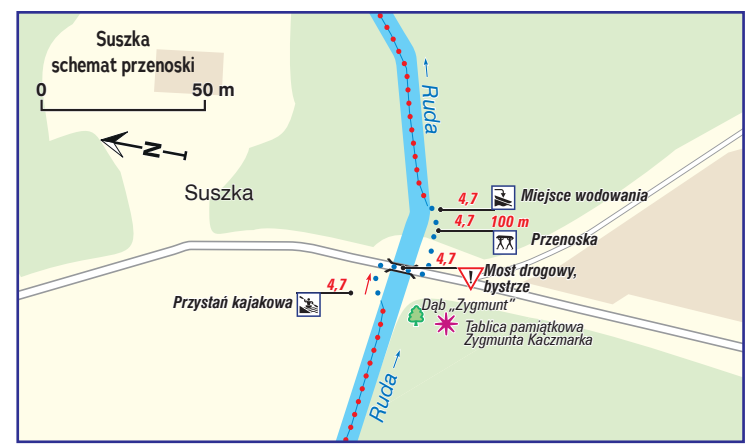
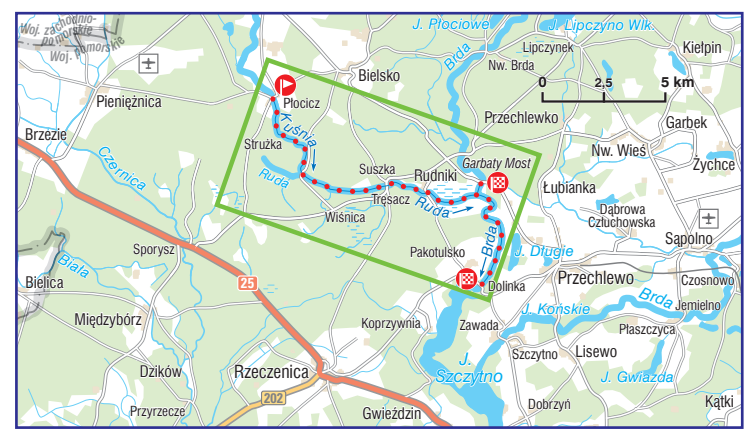
europlot
ul. St. Konarskiego 3; 01-355 Warszawa
tel./fax 22 664 50 91
e-mail: biuro@europlot.com.pl
www.europlot.com.pl

Przebieg szlaków oraz schemat przenoszek mają charakter orientacyjny

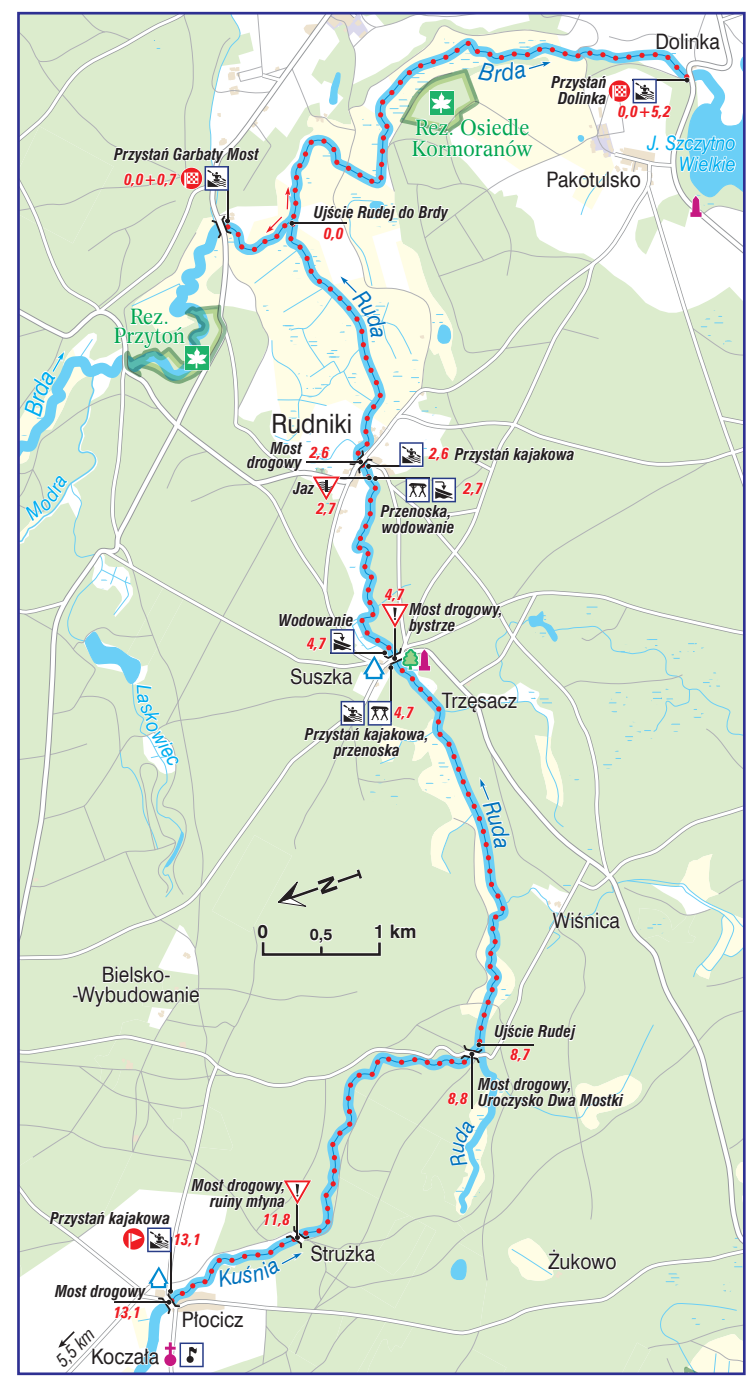
- Długość szlaku Rudej:
13,8 km (Płocicz – Garbaty Most)
lub 18,3 km (Płocicz – Dolinka)
- Liczba dni:
1
- Liczba przenoszek:
2
- Liczba przystani kajakowych:
3
- Rekomendowana trasa spływu:
Płocicz (km 13,1) – Garbaty Most (km 0,0 + 0,7 rzeka Brda) lub Dolinka (km 0,0 + 5,2 rzeka Brda)
- Trudność:
szlak średnio trudny i uciążliwy
- Propozycje etapów spływów:
Płocicz – Garbaty Most (13,8 km) / Dolinka (18,3 km)



Rzeka Ruda okolice miejscowości Płocicz



Odcinek
Płocicz – Garbaty Most (13,8 km) / Dolinka (18,3 km)



szlak kajakowy
Ruda

kajaki.pomorskie.eu



Pomorskie Szlaki Kajakowe

Rzeka Ruda, zwana także do „Uroczyńska Dwa mostki” Kuśnią lub Kuźnią, to niewielki, prawobrzeżny dopływ górnej Brdy. Funkcjonujący na niej szlak kajakowy jest niezwykle urokliwy. Rzeka na zmianę płynie wartko w głębokich wąwozach lub spokojnie meandruje przez łąki i rozległe lasy, porastające dorzecze górnej Brdy. Wąskie, bystre odcinki przeplatają się ze spokojnymi fragmentami, pełnymi zielonych warkoczy wodnej roślinności. Łatwiej tu spotkać dziką zwierzynę, niż okolicznych mieszkańców czy innych kajakarzy. Dopiero ostatni odcinek rzeki ma odmienny charakter. Rzeka coraz bardziej się rozlewa przez co płynie wolno, a kajakarzom towarzyszą trzciniowiska.

Niemal na całym odcinku spływu, między Płociczem a Rudnikami, rzeka zaskakuje spragnionych wrażeń kajakarzy pojawiającymi się w nurcie licznymi przeszkodami, powalonymi drzewami, łachami czy płycznami. Sezonowo jest mało zasobna w wodę. Planując spływ należy się więc liczyć z koniecznością holowania kajaków. Z tego powodu na rzekę polecane są kajaki jednoosobowe (szczególnie przy niższych stanach wody), a sam szlak rekomendowany jest dla osób posiadających pewne doświadczenie w pływaniu.

Rzeka Kuśnia wypływa z rynnowego, zagospodarowanego turystycznie **Jeziora Dymno**, położonego na północ od Koczały – dogodnego miejsca na zrobienie zakupów, odwiedzenie apteki czy poczty.



„Leśny” spływ Rudą

Pierwsze wzmianki o **Koczale** pochodzą z 1356 roku. Jest to jedyne miejsce na szlaku, w którym można uzupełnić zapasy, przemocować czy zatankować paliwo. Warto też obejrzeć barokowe wyposażenie neogotyckiego **kościółka Narodzenia Najświętszej Maryi Panny** zbudowanego na początku XX wieku. Zapleczem dla kajakarzy jest kompleks wypoczynkowy z sezonowym, **strzeżonym kąpieliskiem nad Jeziorem Dymno**. Zagospodarowany teren rekreacyjny z plażą, pomostem, placem zabaw, boiskiem do siatkówki plażowej, przebieralniami i wiatami, sąsiaduje z polem namiotowym z pełną infrastrukturą turystyczną i budynkiem sanitarno-socjalnym. Na miejscu działa wypożyczalnia rowerów, kajaków i desek SUP. Jezioro stwarza idealne warunki do nurkowania. Jezioro Dymno należy do ramienicowych i włączone jest do sieci NATURA 2000. Teren gminy Koczała to raj dla wędkarza i grzybiarza, jak też do uprawiania turystyki outdoorowej, survivalu czy bushcraftu.

Punkt początkowy szlaku znajduje się we wsi **Płocicz** na przystani kajakowej przy moście drogowym. Spławny odcinek Rudej (Kuśni) ma długość 13 km, lecz przystanie, na których można zakończyć spływ znajdują się już na Brdzie, do której uchodzi. Z tego względu szlak kajakowy Rudej (Kuśni) liczy 14 lub 18 km, co daje 4–6 godzin płynięcia, w zależności od poziomu wody, umiejętności i kondycji kajakarzy.



Drewniany mostek nad rzeką

Już kilkaset metrów poniżej Płocicza rzeka wpływa w rozległe lasy, porastające dorzecze Górnej Brdy. Jest wąska, płynie głębokim jarem, w cieniu drzew. W pobliżu drewnianego mostu, odnaleźć można ukryte w gęstej roślinności ruiny młyna, zasilającego dawniej młyńskie żarna i młoty kuźni wodnej – stąd nazwa rzeki (Kuśnia lub dawniej Kuźnia).

Dalszy odcinek szlaku jest szczególnie urokliwy. Rzeka płynie szeroką doliną przez leśne ustronia, miejscami rozlewając się szerzej, nadal wśród leśnych ostępów. Poniżej drugiego mostu, z prawej strony wpada do rzeki niewielki strumień – Ruda – stąd nazwa całej rzeki i szlaku kajakowego, choć sama Ruda jest mniejsza i krótsza od Kuśni. Miejsce to zwane jest zwyczajowo **„Uroczysko Dwa Mostki”**. Pierwszy z mostów to drewniany, niski most drogowy na Kuźni. Drugi, starszy, również drewniany most znajduje się już na Rudej powyżej ujścia do Kuźni.

Od tego miejsca rzeka płynie kilka kilometrów poprzez śródleśne łąki. Aż do maleńkiej osady **Suszka** (km 4,7) nadal brak jakichkolwiek śladów bytności człowieka. Łąkowy odcinek ma początkowo naturalny charakter, a rzeka łagodnie meandruje, następnie dopływa się do fragmentu, gdzie jej bieg został sztucznie wyprostowany. Łąki przechodzą w nieużytki, które ponownie zasiedla naturalnie odnawiający się las.

We wsi **Suszka** zachowało się kilka ciekawych domów konstrukcji szachulcowej, a przy moście rośnie pomnikowy, trzysetletni **dąb „Zygmunt”**, obok którego umieszczono **kamień pamiątkowy Zygmunta Kaczmarka**, wieloletniego Dyrektora Okręgowego Zarządu Lasów Państwowych w Szczecinku. Przy dębie ustawiono wiatę i tablice informacyjne.

Pod mostem w Suszce znajduje się próg wodny, a nurt przegradzają powalone drzewa. Na przystani przed mostem zaczyna się krótka przenoska. Kajaki woduje się za mostem na trawiastym, zakrzaczonym

brzegu. Kolejny odcinek szlaku to meandrujący fragment rzeki dalej płynącej przez lasy i łąki, które kończą się przed wsią Rudniki. Tu również jest krótka przenoska, tym razem omijająca zastawkę piętrzącą wodę dla pstrągarni. Około 100 metrów za przenoską czeka przygotowane miejsce na odpoczynek.

Od wsi Rudniki do ujścia Rudej do Brdy rzeka zmienia się. Płynie wolno przez rozległe trzciniowiska rozlewając się coraz szerzej w miarę zbliżania się do Brdy. Gdy kończy się las, pojawiają zmeliorowane łąki zasiedlone przez wiele gatunków ptaków. Niedostępne brzegi są podmokłe i porośnięte trzciniowiskami, dlatego spływ należy kontynuować Brdą pod prąd do przystani w **Garbatym Moście** lub z prądem do **Dolinki**.

Wiostowanie w górę Brdy wiąże się z większym wysiłkiem niż spływ z nurtem do dalej położonej przystani w Dolince. W praktyce wysiłek i czas pokonania obu odcinków jest podobny, dlatego wybór końca spływu zależy od kajakarzy.



Ruda w okolicach Suszki

Ruda



ABC KAJAKARZA

Dobijanie do brzegu, wsiadanie/wysiadanie

- » Dobijaj do brzegu pod prąd.
- » Wsiadaj/wysiadaj z kajaka ustawionego dziobem w górę rzeki.

Wywrotka

- » Po wywrotce nie odwracaj kajaka, podprowadź go do brzegu.
- » Ratuj najpierw człowieka, potem sprzęt.

Pamiętaj

- » Rzeczy zabezpiecz przed zamoczeniem (wodoszczelne worki) i zgubieniem w wodzie (przywiąż).
- » Zabierz mapę szlaku (miejsca niebezpieczne, biwaki, atrakcje).
- » Weź gotówkę.
- » Naładuj telefon.

Obserwacja

- » Obserwuj powierzchnię wody przed dziobem kajaka, zmarszczki, fale czy wiry to zapowiedź podwodnych przeszkód do ominięcia.
- » Obserwuj zmiany pogody.

Zachowanie

- » Nie wsiadaj i nie pływaj po spożyciu alkoholu.
- » Zwracaj uwagę na innych.
- » Pomagaj innym w razie potrzeby.
- » Nie przeceniaj swych sił.
- » Zachowaj ostrożność, nie pływaj samotnie.
- » Pływaj w kamizelce ratunkowej.
- » Biwakuj w bezpiecznych miejscach (nie na wyspach na rzece).
- » Śmieci pakuj w worki, zostawiaj w miejscach wyznaczonych.
- » Przed wypłynięciem zapoznaj się z trasą spływu, informacjami o rzece i pogodzie.
- » Zachowaj szyk: na przodzie grupy płynie przewodnik, na końcu ratownik lub najsprawniejsza osada.
- » Unikaj spływania przez sztuczne progi, przenieś kajak brzegiem.
- » Zapisz w telefonie numery służb ratunkowych.
- » W razie wypadku powiadom służby ratownicze.

Ważne numery telefonów:

- 112 (alarmowy)
- 601 100 100 (ratunkowy nad wodą)
- 58 3094911 (WIOŚ)
- 52 3391100 (RZGW w Bydgoszczy)
- 58 3261888 (RZGW w Gdańsku)
- 91 4411200 (RZGW w Szczecinie)
- 22 4701000 (Infolinia Wód Polskich)

Facebook: PomorskieSzlakiKajakowe
kajaki.pomorskie.eu

