

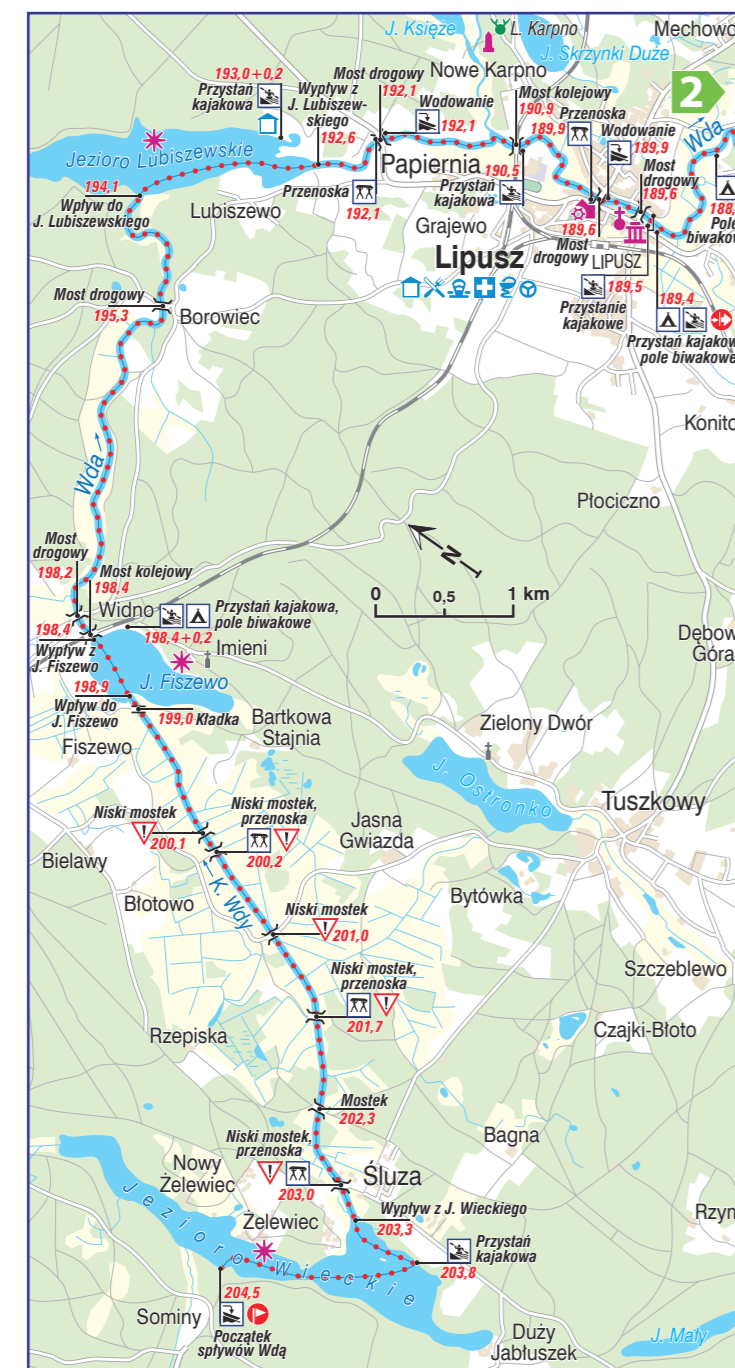
objaśnienia znaków do szlakówek Pomorskich Szlaków Kajakowych

- Szlak kajakowy, kierunek spływu
- Kilometr szlaku liczony w górę rzeki (w km)
- Odległość punktu do szlaku rzeki na danym kilometrze
- Początek/koniec szlaku
- Początek/koniec dziennej odcinka szlaku
- Przystań kajakowa; przystań żeglarska
- Stacja wodna; miejsce wodowania
- Przenoska, przewózka
- Niebezpieczne miejsce; elektronaria
- Jaz, sprzężenie, próg; zakaz pływania
- Most; kładka, pomost; akwedukt; służa
- Hodowla ryb
- Pole biwakowe; kapieliisko; plaża
- Rzeka; kanał
- Jezioro, zbiornik wodny; bagno, teren podmokły
- Kościół, klasztor; inny obiekt sakralny; kapliczka
- Zamek; muzeum; pomnik
- Pałac; dwór; zabytkowy park; leśniczówka
- Młyn; inny zabytek; ciekawy obiekt krajoznawczy
- Posterunek policji; szpital; przychodnia; apteka
- Market; sklep spożywczy; poczta
- Obiekt noclegowy; gastronomia; bankomat
- Informacja turystyczna; wiata turystyczna; miejsce odpoczynku
- Parking; przystanek autobusowy; Miejsce Obsługi Rowerzystów
- Wieża widokowa; punkt widokowy; stadion, boisko
- Rezerwat przyrody; pomnik przyrody
- Teren zabudowany; teren przemysłowy; piasek
- Las; park; łąka
- Sad, ogród; inny teren zielony; cmentarz
- Autostrada
- Droga ekspresowa
- Droga krajowa
- Droga wojewódzka
- Droga powiatowa; droga lokalna
- Droga polna, leśna
- Linia kolejowa; stacja
- Nieczynna linia kolejowa
- Lotnisko
- Granica województwa
- Park narodowy
- Park krajoznawczy

**europilot**  
ul. St. Konarskiego 3, 01-355 Warszawa  
tel./fax 22 664 50 91  
e-mail: biuro@europilot.com.pl  
www.europilot.com.pl

Przebieg szlaków oraz schematy prznoszek mają charakter orientacyjny

Odcinek 1  
Sominy – Lipusz (15,1 km)



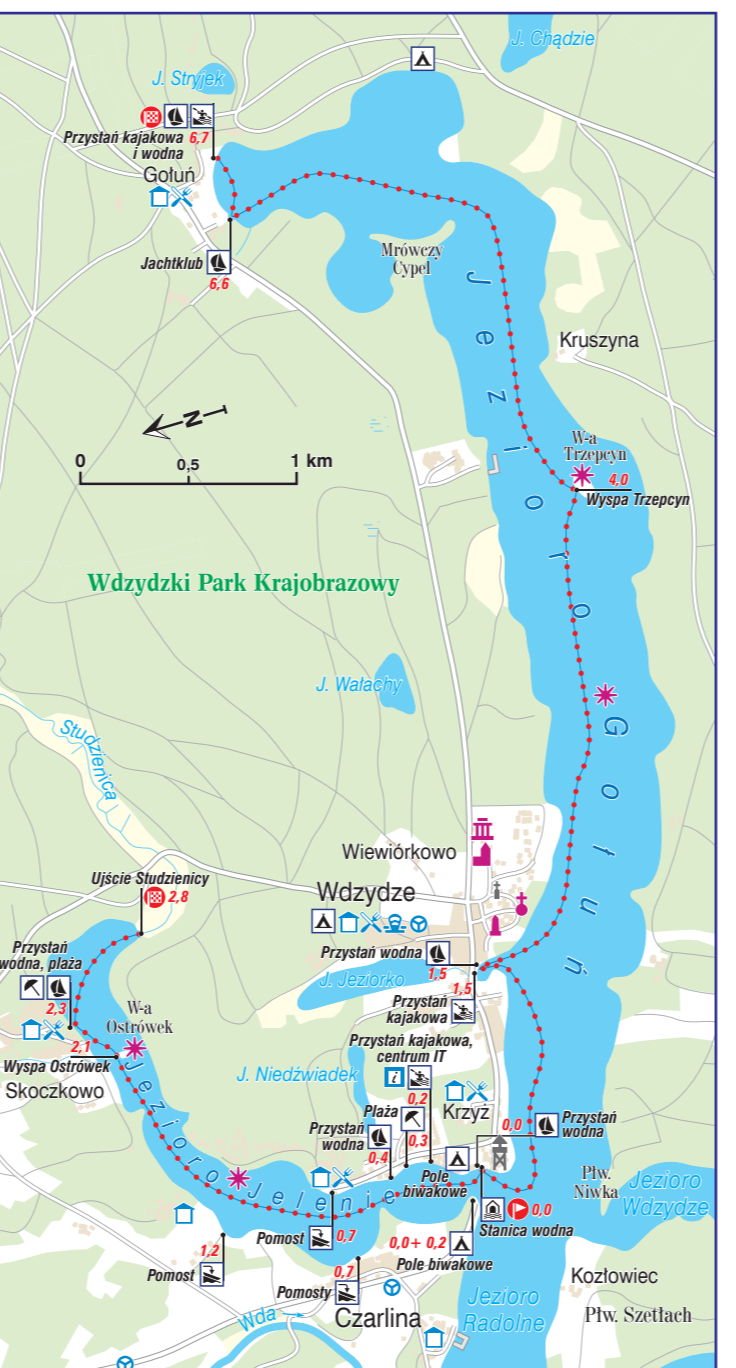
Odcinek 2  
Lipusz – Loryniec (13,3 km)



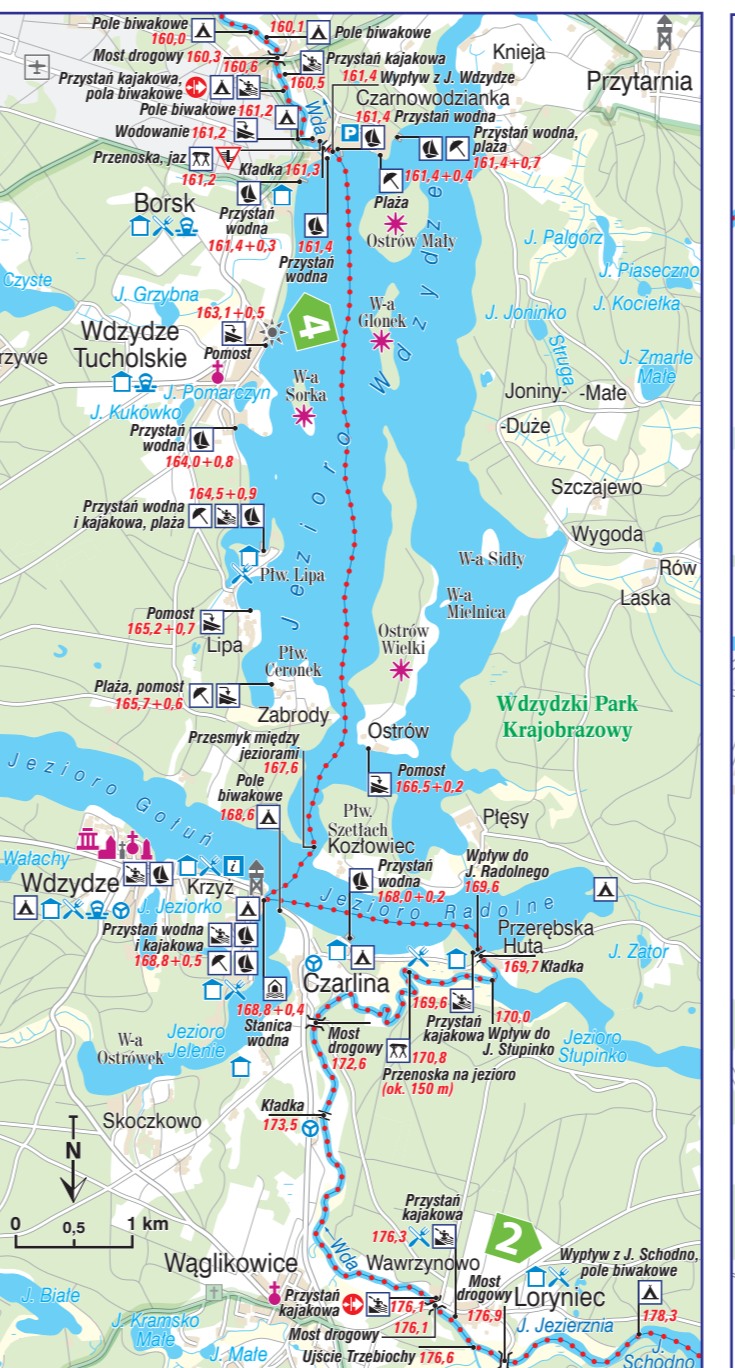
Odcinek 3  
J. Cheb – J. Stupino – J. Stupinko – J. Radolne (9,2 km)



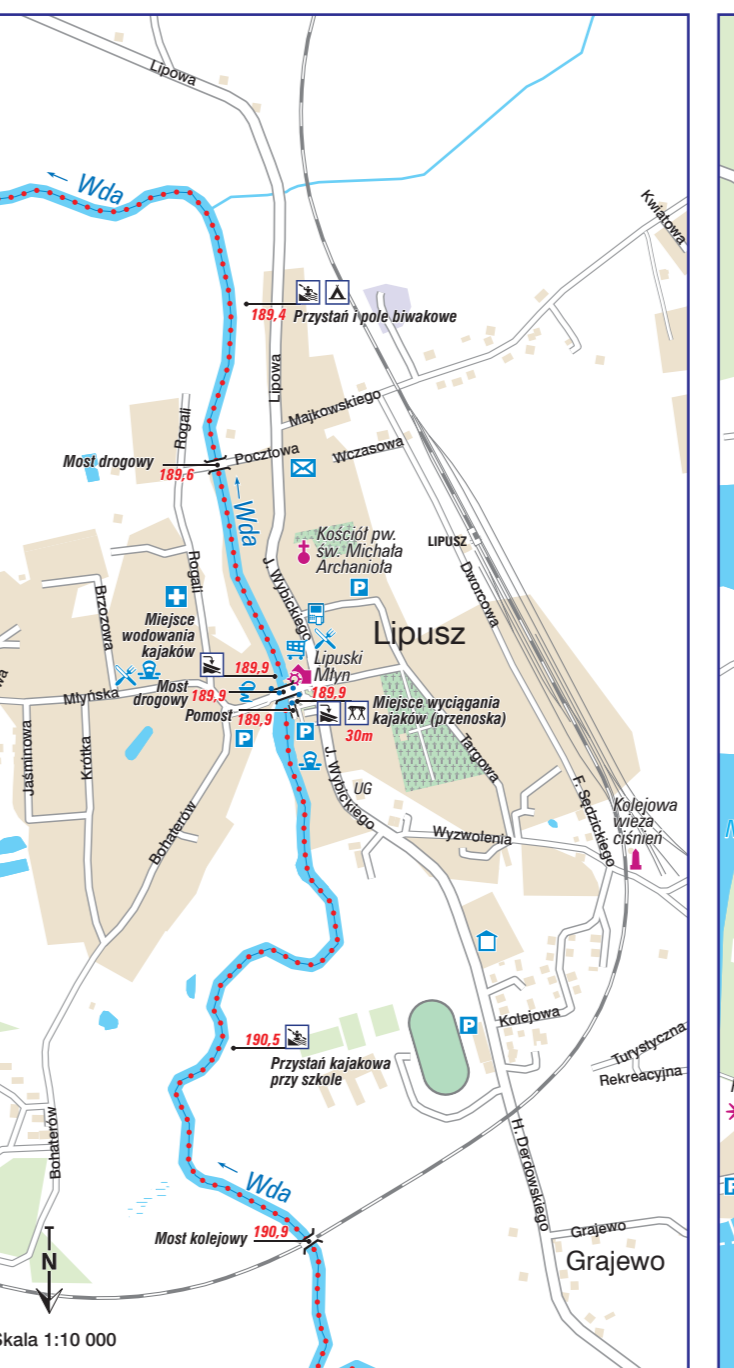
Odcinek 4  
J. Jelenie (2,8 km) i Gołuń (6,7 km)



Odcinek 5  
Loryniec – Borsk (15,6 km)



Odcinek 6  
Lipusz - plan miejscowości



Odcinek 7  
Wdzydze - plan miejscowości



Pomorskie Szlaki Kajakowe  
! Pomorskie tu się pływają



kajaki.pomorskie.eu

Pomorskie Szlaki Kajakowe





Odcinek 4  
Borsk – Wojtal (14,2 km)



Odcinek 5  
Wojtal – Czarna Woda (9,8 km)



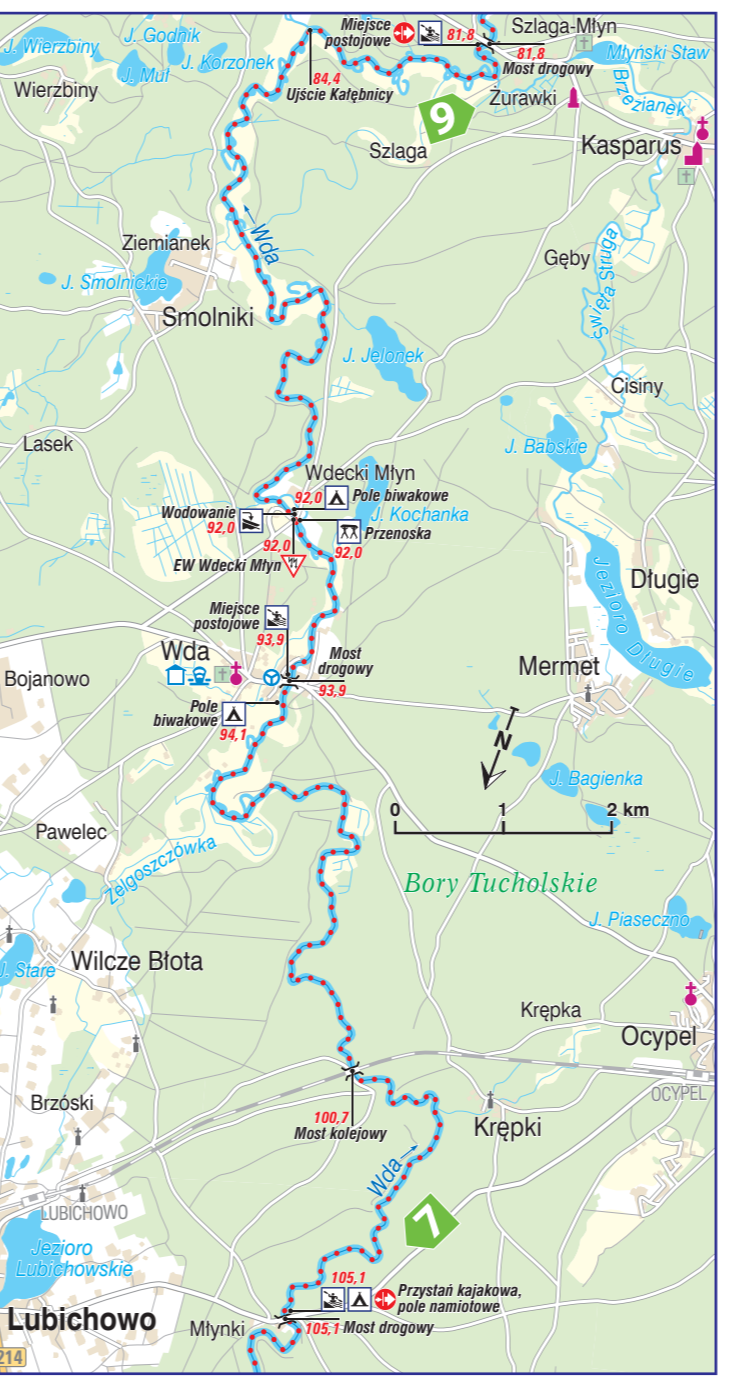
Odcinek 6  
Czarna Woda – Parcele (8,8 km)



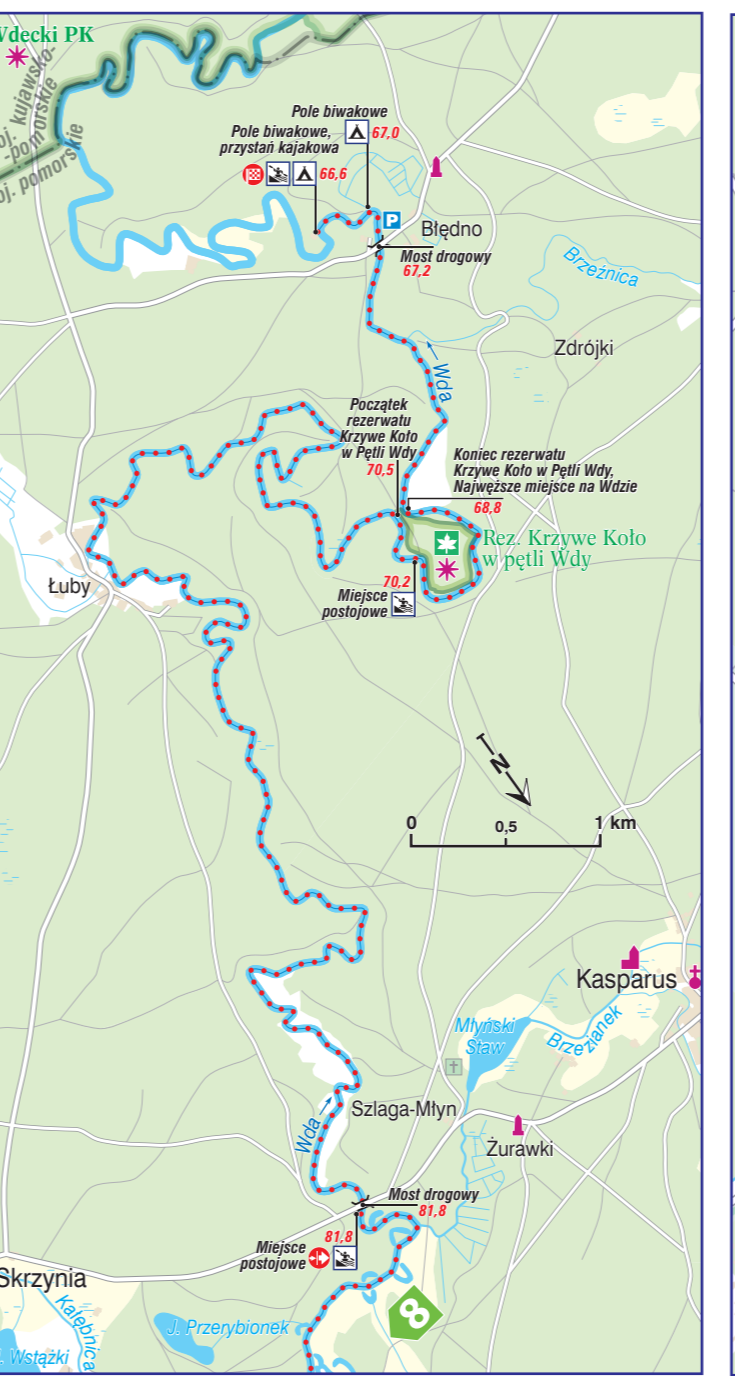
Odcinek 7  
Parcele – Młynki (22,7 km)



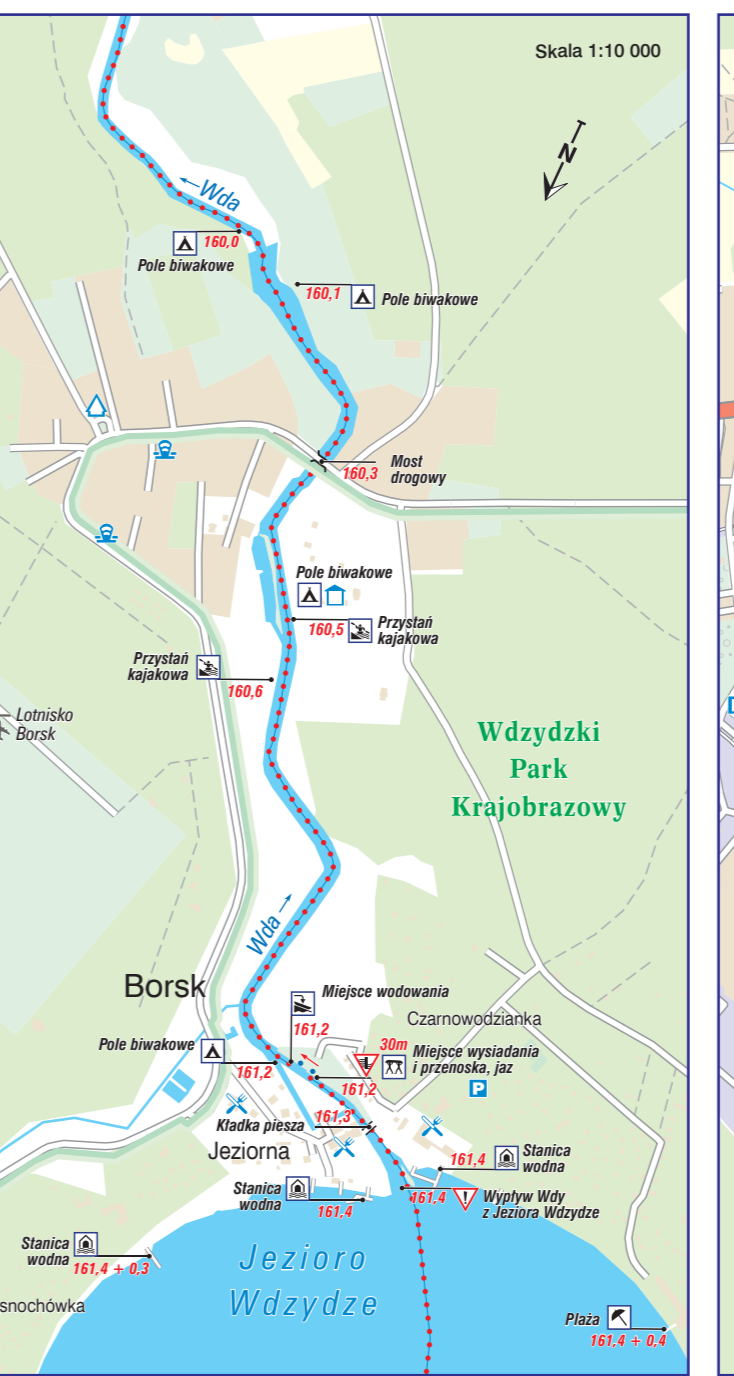
Odcinek 8  
Młynki – Żurawki (23,3 km)



Odcinek 9  
Żurawki – Błędno (14,5 km)



Borsk - plan miejscowości



Czarna Woda - plan miasta



Pomorskie Szlaki Kajakowe

! Pomorskie tu się pływa

# Szlak kajakowy Wda część II

kajaki.pomorskie.eu

Pomorskie Szlaki Kajakowe

Fundusze Europejskie Program Regionalny

Rzeczpospolita Polska

URZĄD MARSZAŁKOWSKI WOIEWÓDZTWA POMORSKIEGO

Unia Europejska Europejski Fundusz Regionalny

