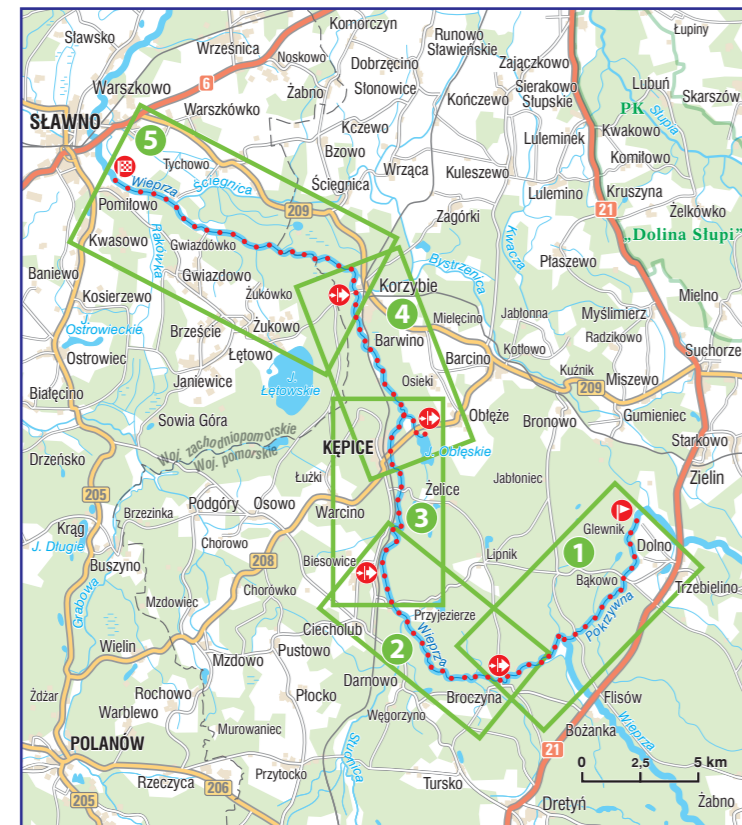


- Szlak kajakowy, kierunek spływu
- Kilometr liczony w górę rzeki (w km)
- Odległość punktu do szlaku rzeki na danym kilometrze
- Początek/koniec szlaku
- Początek/koniec dziennego odcinka szlaku
- Przystań kajakowa; przystań żeglarska
- Stacja wodna; miejsce wodowania
- Przenoska, przewózka
- Niebezpieczne miejsce; elektronownia
- Jaz, spiętrzenie, próg; zakaz pływania
- Most; kładka, pomost; akwedukt; służa
- Hodowla ryb
- Pole biwakowe; kąpielisko; plaża
- Rzeka; kanał
- Jezioro, zbiornik wodny; bagno, teren podmokły
- Kościół, klasztor; inny obiekt sakralny; kapliczka
- Zamek; muzeum; pomnik
- Pałac, dwór; zabytkowy park; leśniczówka
- Młyn; inny zabytek; ciekawy obiekt krajoznawczy
- Posterunek policji; szpital, przychodnia; apteka
- Market; sklep spożywczy; poczta
- Obiekt noclegowy; gastronomia; bankomat
- Informacja turystyczna; wiata turystyczna; miejsce odpoczynku
- Parking; przystanek autobusowy; Miejsce Obsługi Roweryzistów
- Wieża widokowa; punkt widokowy; stadion, boisko
- Rezerwat przyrody; pomnik przyrody
- Teren zabudowany; teren przemysłowy; piasek
- Las; park; łąka
- Sad, ogród; inny teren zielony; cmentarz
- Autostrada
- Droga ekspresowa
- Droga krajowa
- Droga wojewódzka
- Droga powiatowa; droga lokalna
- Droga polna, leśna
- Linia kolejowa; stacja
- Nieczynna linia kolejowa
- Lotnisko
- Granica województwa
- Park narodowy
- Park krajoznawczy



Przystań i plaża nad Jeziorem Obleskim

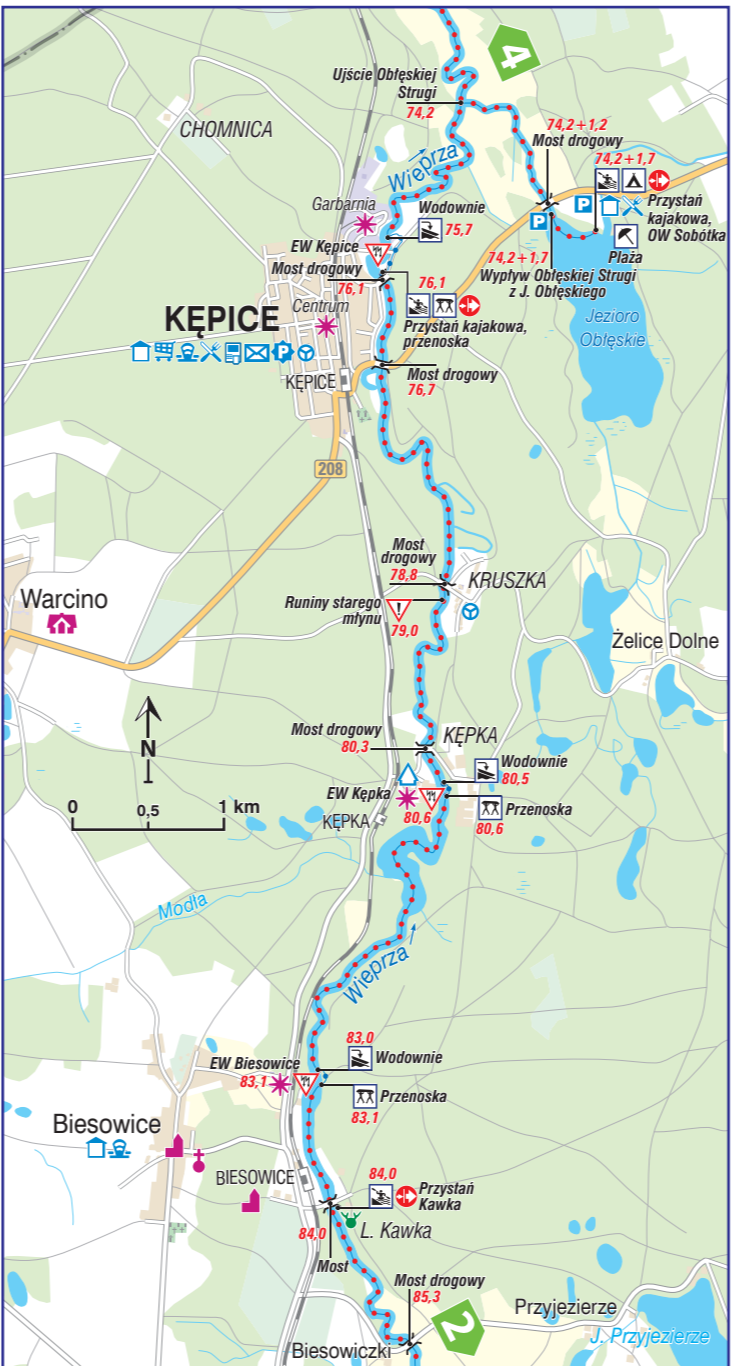
Odcinek 1
Glewnik – Broczyna (13,2 km)



Odcinek 2
Broczyna – Biesowice (12,3 km)



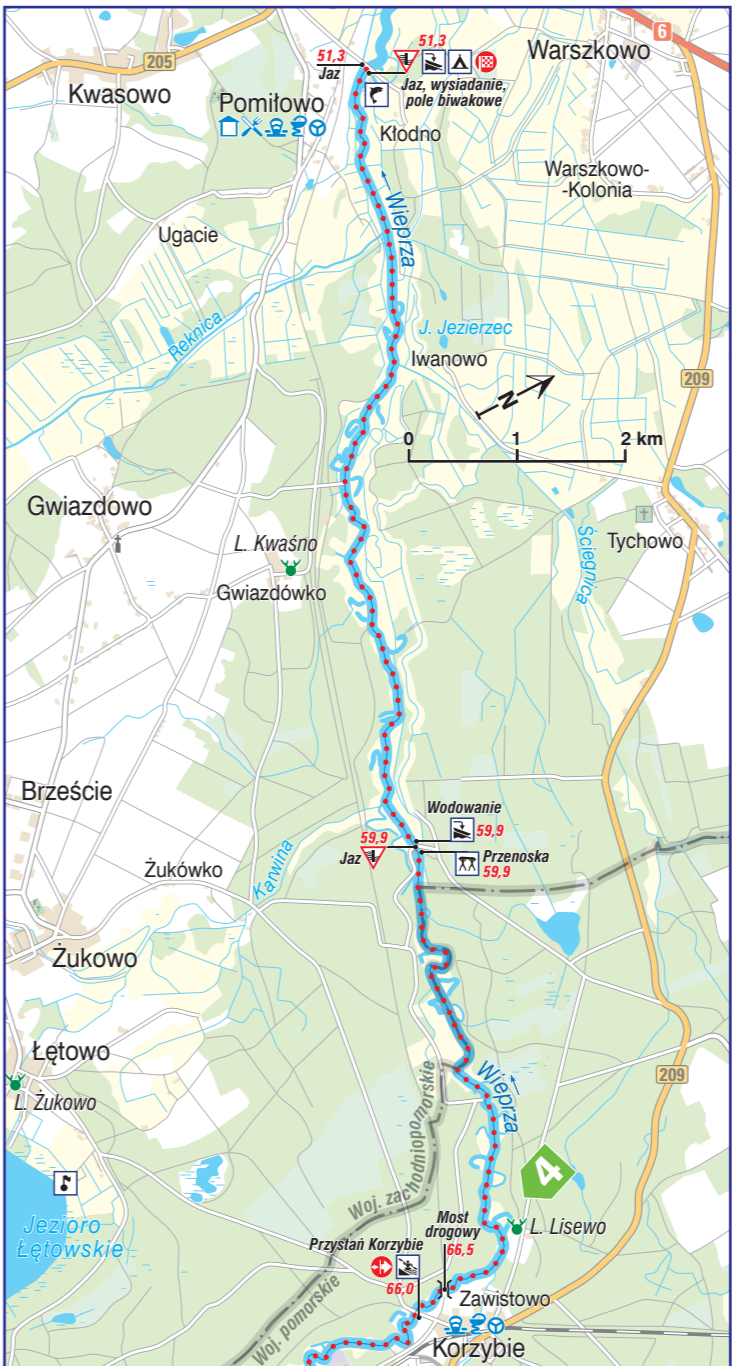
Odcinek 3
Biesowice – Kępsice (7,9 km)



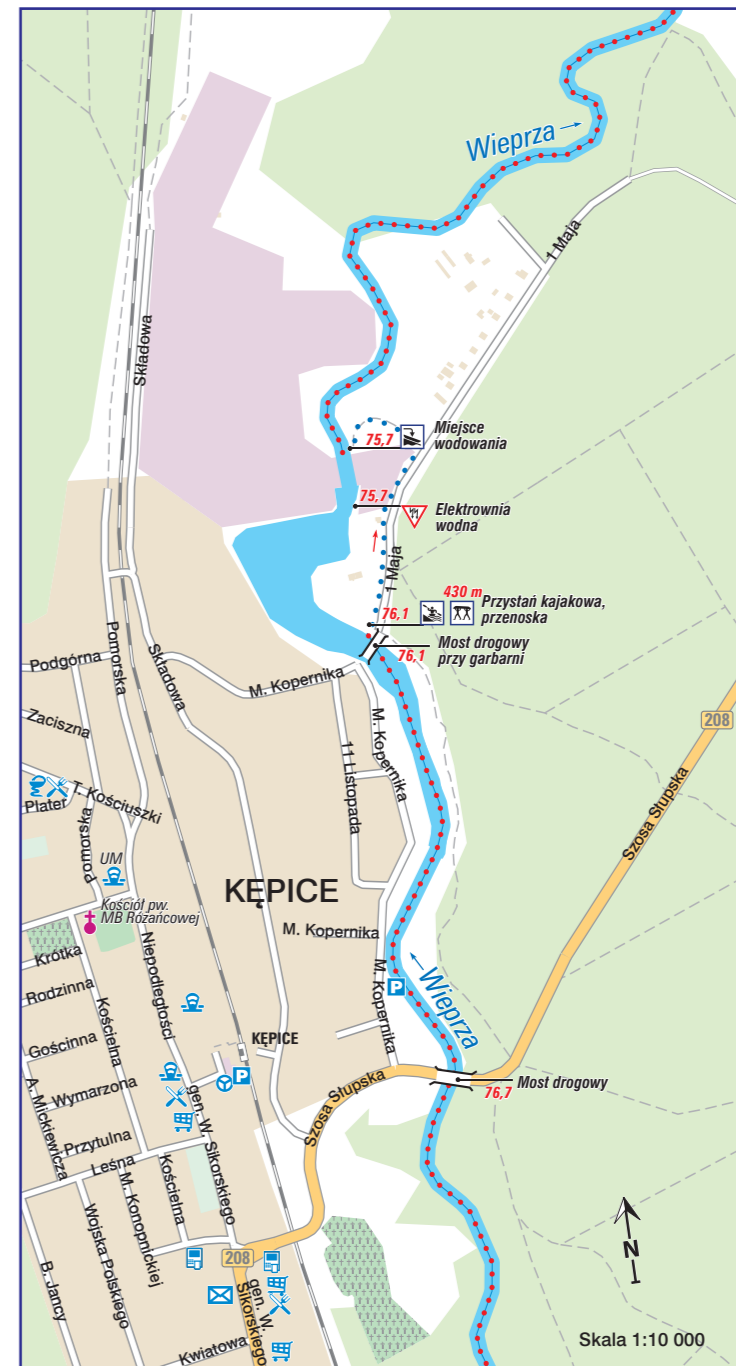
Odcinek 4
Kępsice – Korzybie (10,1 km)



Odcinek 5
Korzybie - Pomitowo (14,7 km)



Kępsice - plan miasta



szlak kajakowy
Wieprza z Pokrzywną

kajaki.pomorskie.eu

