

Wierzyca

ABC KAJAKARZA

Dobijanie do brzegu, wsiadanie/wysiadanie

- » Dobijaj do brzegu pod prąd.
- » Wsiadaj/wysiadaj z kajaka ustawionego dziobem w górę rzeki.

Wyrotki

- » Po wyrotyce nie odwracaj kajaka, podprowadź go do brzegu.
- » Ratuj najpierw człowieka, potem sprzęt.

Pamiętaj

- » Rzeczy zabezpiecz przed zamoczeniem (wodoszczelne worki) i zgubieniem w wodzie (przywiąż).
- » Zabierz mapę szlaku (miejsca niebezpieczne, biwaki, atrakcje).
- » Weź gotówkę.
- » Naładuj telefon.

Obserwacja

- » Obserwuj powierzchnię wody przed dziobem kajaka, zmarszczki, fale czy wiry to zapowiedź podwodnych przeszkód do ominięcia.
- » Obserwuj zmiany pogody.

Zachowanie

- » Nie wsiadaj i nie pływaj po spożyciu alkoholu.
- » Zwracaj uwagę na innych.
- » Pomagaj innym w razie potrzeby.
- » Nie przeceniamy swych sił.
- » Zachowaj ostrożność, nie pływaj samotnie.
- » Pływaj w kamizelce ratunkowej.
- » Biwakuj w bezpiecznych miejscach (nie na wyspach na rzece).
- » Śmieci pakuj w worki, zostawiaj w miejscach wyznaczonych.
- » Przed wypłynięciem zapoznaj się z trasą spływu, informacjami o rzece i pogodzie.
- » Zachowaj szlak: na przodzie grupy płyń przewodnik, na końcu ratownik lub najsprawniejsza osoba.
- » Unikaj spływania przez sztuczne progi, przeniesij kajak brzegiem.
- » Zapisz w telefonie numery służb ratunkowych.
- » W razie wypadku powiadom służby ratownicze.

Ważne numery telefonów:

- 112 (alarmowy)
- 601 100 100 (ratunkowy nad wodą)
- 58 3094911 (WIOS)
- 52 3391100 (RZGW w Bydgoszczy)
- 58 3261888 (RZGW w Gdańsku)
- 91 4412000 (RZGW w Szczecinie)
- 22 4701000 (Infolinia Wód Polskich)

facebook: PomorskieSzlakiKajakowe
kajaki.pomorskie.eu



27,5
0,0+0,8 8,4+1,4

Szlak kajakowy, kierunek spływu
Kilometr żeglony w górę rzeki (w km)
Odległość punktu do szlaku rzeki na danym kilometrze

Początek/koniec szlaku
Początek/koniec dziennego odcinka szlaku
Przystań kajakowa, przystań żeglarska
Stacja wodna, miejsce wodowania
Przenoska, przewózka
Niebezpieczne miejsce, elektrownia
Jaz, spiętrzenie, próg, zakaz pływania
Most; kładka, pomost; akwedukt; śluza
Hodowia ryb
Pole biwakowe; kąpielisko; plaża
Rzeka; kanał
Jezioro, zbiornik wodny; bagno, teren podmokły
Kościół, klasztor; inny obiekt sakralny; kapliczka
Zamek; muzeum; pomnik
Pałac; dwór; zabytkowy park; leśniczówka
Młyn; inny zabytek; ciekawy obiekt krajoznawczy
Posterunek policji; szpital, przychodnia; apteka
Market; sklep spożywczy; poczta
Obiekt noclegowy; gastronomia; bankomat
Informacja turystyczna; wiatra turystyczna; miejsce odpoczynku
Parking; przystanek autobusowy; Miejsce Obsługi Roverzystów
Wieża widokowa; punkt widokowy; stadion, boisko
Rezerwat przyrody; pomnik przyrody
Teren zabudowany; teren przemysłowy; piasek
Las; park; łąka
Sad, ogród; inny teren zielony; cmentarz
Autostrada
Droga ekspresowa
Droga krajowa
Droga wojewódzka
Droga powiatowa; droga lokalna
Droga polna, leśna
Linia kolejowa; stacja
Nieczynna linia kolejowa
Lotnisko
Granica województwa
Park narodowy
Park krajoznawczy

Przebieg szlaków oraz schematy przenoski mają charakter orientacyjny



ul. St. Konarskiego 3, 01-365 Warszawa
tel./fax: 22 864 59 91
e-mail: biuro@europilot.com.pl
www.europilot.com.pl

UWAGA: Szlak należy dostosować do umiejętności kajakarza, duża liczba przystani umożliwia planowanie dziennych etapów o długości od 15 do ponad 30 kilometrów. Z uwagi na trudność rzeki należy zakładać odcinki po 20-25 kilometrów dziennie dla średnio doświadczonych uczestników spływów wielodniowych.

Długość szlaku Wierzyca: **154,6 km**

Liczba dni: **8**

Liczba przenosek: **15**

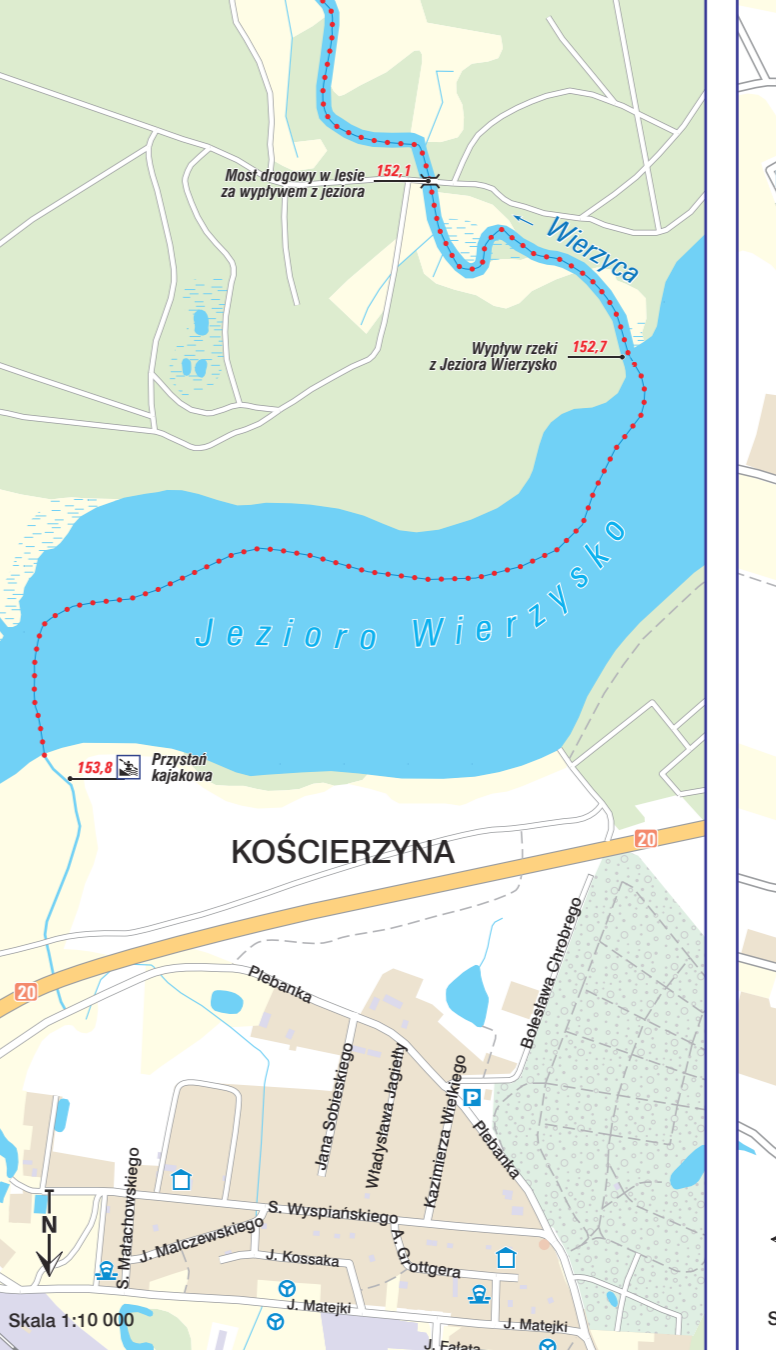
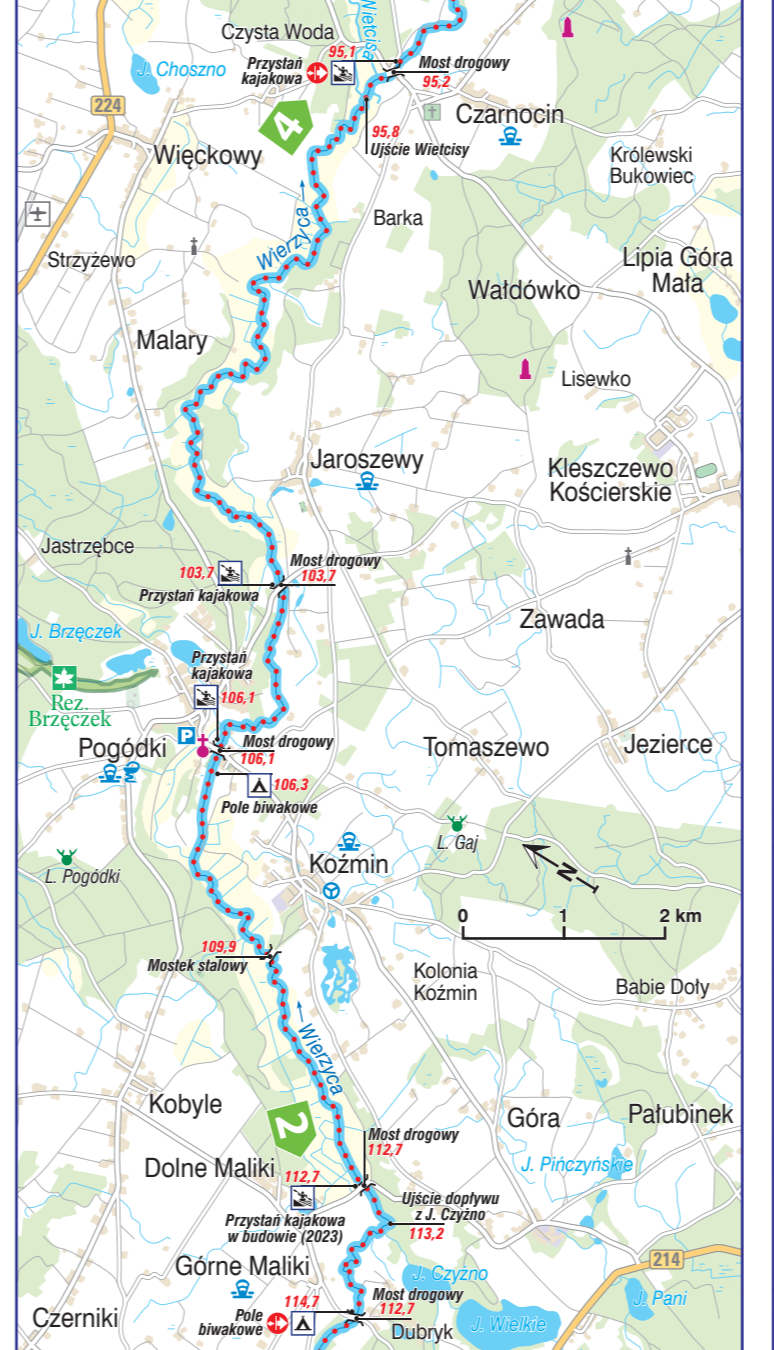
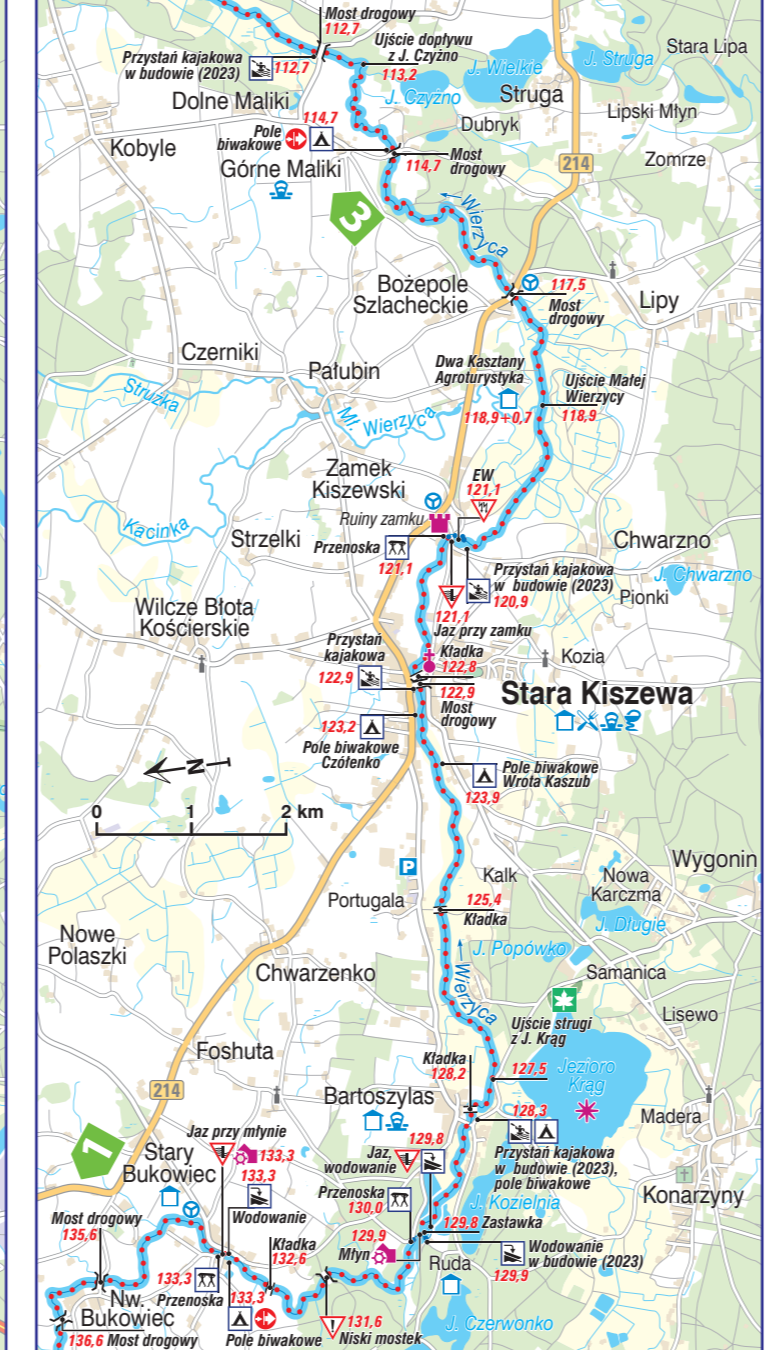
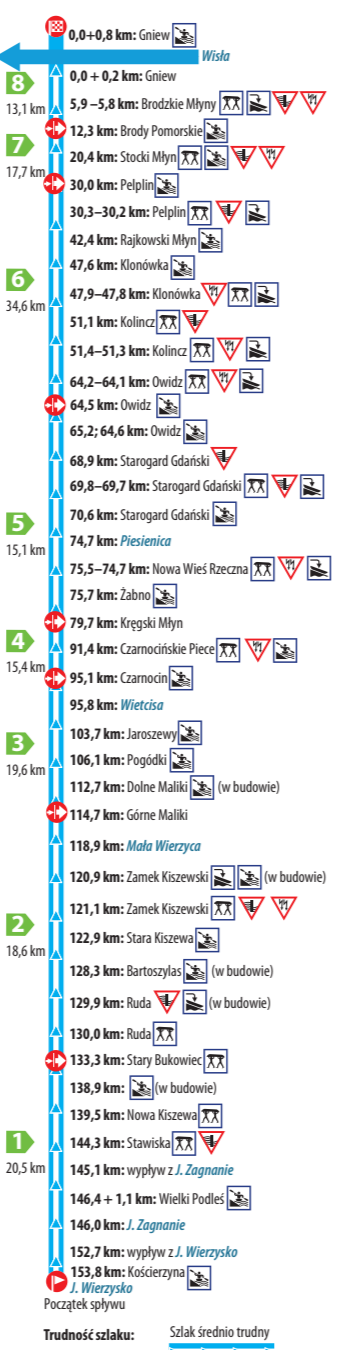
Liczba przystani kajakowych: **21 (w tym 4 w budowie)**

Rekomendowana trasa spływu: **Kościerzyna (km 153,8) – Gniew (na Wiśle, km 0,0 + 0,8)**

Trudność: **szlak średnio trudny i uciążliwy**

Propozycje etapów spływów:

1. **Kościerzyna – Stary Bukowiec (20,5 km)**
2. **Stary Bukowiec – Górne Maliki (18,6 km)**
3. **Górne Maliki – Czarnocin (19,6 km)**
4. **Czarnocin – Kręski Młyn (15,4 km)**
5. **Kręski Młyn – Owidz (15,1 km)**
6. **Owidz – Pelplin (34,6 km)**
7. **Pelplin – Brody Pomorskie (17,7 km)**
8. **Brody Pomorskie – Gniew (13,1 km)**



Pomorskie Szlaki Kajakowe

! Pomorskie tu się pływa

szlak kajakowy Wierzyca część I

kajaki.pomorskie.eu

Pomorskie Szlaki Kajakowe

Fundusze Europejskie
Rzeczpospolita Polska
URZĄD MARSZAŃKOWY W OBYWODZTWA POMORSKIEGO
Unia Europejska
Europejski Fundusz Regionalny

Wierzyca



objaśnienia znaków do szlakówek Pomorskich Szlaków Kajakowych

- Szlak kajakowy, kierunek spływu
 - Kilometr żalony w górę rzeki (w km)
 - Odległość punktu do szlaku rzeki na danym kilometrze
 - Początek/koniec szlaku
 - Początek/koniec dziennego odcinka szlaku
 - Stacja wodna; miejsce wodowania
 - Przenoska, przewózka
 - Niebezpieczne miejsce; elektrownia
 - Jaz, spiętrzenie, próg; zakaz pływania
 - Most; kładka, pomost; akwedukt; śluza
 - Hodowla ryb
 - Pole białkowe; kąpieliska; plaża
 - Rzeka; kanał
 - Jezioro, zbiornik wodny; bagno, teren podmokły
 - Kościół, klasztor; inny obiekt sakralny; kapliczka
 - Zamek; muzeum; pomnik
 - Pałac, dwór; zabytkowy park; leśniczówka
 - Młyn; inny zabytek; ciekawy obiekt krajoznawczy
 - Posterunek policji; szpital; przychodnia; apteka
 - Market; sklep spożywczy; poczta
 - Obiekt noclegowy; gastronomia; bankomat
 - Informacja turystyczna; wiatra turystyczna; miejsce odpoczynku
 - Parking; przystanek autobusowy; Miejsce Obsługi Roverzystów
 - Wieża widokowa; punkt widokowy; stadion, boisko
 - Rezerwat przyrody; pomnik przyrody
 - Teren zabudowany; teren przemysłowy; piasek
 - Las; park; łąka
 - Sad, ogród; inny teren zielony; cmentarz
 - Autostrada
 - Droga ekspresowa
 - Droga krajowa
 - Droga wojewódzka
 - Droga powiatowa; droga lokalna
 - Droga polna, leśna
 - Linia kolejowa; stacja
 - Nieczynna linia kolejowa
 - Lotnisko
 - Granica województwa
 - Park narodowy
 - Park krajozawczy
- Przebieg szlaków oraz schematy przenoski mają charakter orientacyjny*

europilot
ul. St. Konarskiego 3, 01-365 Warszawa
tel./fax 22 664 59 91
e-mail: biuro@europilot.com.pl
www.europilot.com.pl

ABC KAJAKARZA

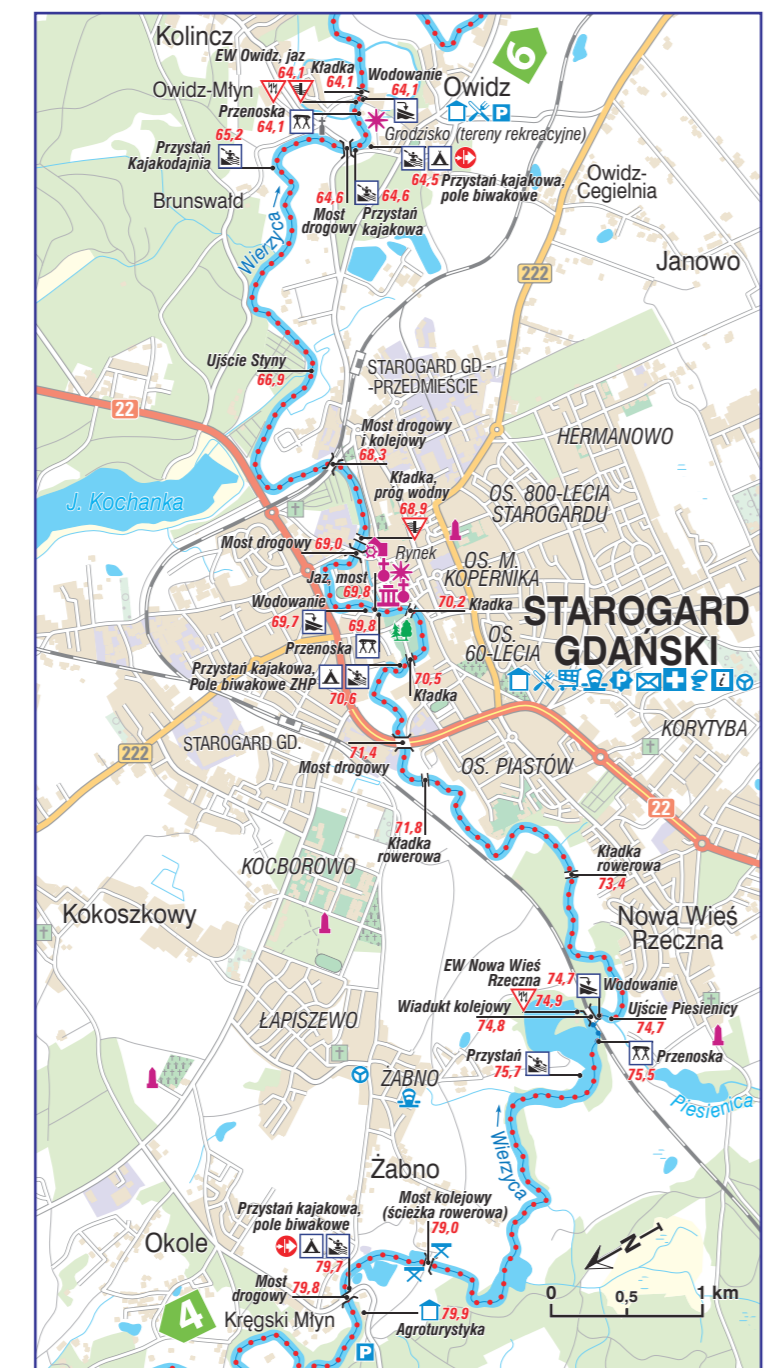
- Dobijanie do brzegu, wsiadanie/wysiadanie**
- » Dobijaj do brzegu pod prąd.
 - » Wsiadaj/wysiadaj z kajaka ustawionego dziobem w górę rzeki.
- Wywrotka**
- » Po wywrotce nie odwracaj kajaka, podprowadź go do brzegu.
 - » Ratuj najpierw człowieka, potem sprzęt.
- Pamiętaj**
- » Rzeczy zabezpiecz przed zamoczeniem (wodozszczelne worki) i zgubieniem w wodzie (przywiąż).
 - » Zabierz mapę szlaku (miejsca niebezpieczne, biwaki, atrakcje).
 - » Weź gotówkę.
 - » Naładuj telefon.
- Obserwacja**
- » Obserwuj powierzchnię wody przed dziobem kajaka, zmarszczki, fale czy wiry to zapowiedź podwodnych przeszkód do ominięcia.
 - » Obserwuj zmiany pogody.
- Zachowanie**
- » Nie wsiadaj i nie pływaj spo zyciu alkoholu.
 - » Zwracaj uwagę na innych.
 - » Pomagaj innym w razie potrzeby.
 - » Nie przeceniamy swych sił.
 - » Zachowaj ostrożność, nie pływaj samotnie.
 - » Pływaj w kamizelce ratunkowej.
 - » Biwakuj w bezpiecznych miejscach (nie na wyspach na rzece).
 - » Śmieci pakuj w worki, zostawiaj w miejscach wyznaczonych.
 - » Przed wypłynięciem zapoznaj się z trasą spływu, informacjami o rzece i pogodzie.
 - » Zachowaj dyskrecję na przódzie grupy płynię przewodnik, na końcu ratownik lub najsprawniejsza osoba.
 - » Unikaj spływania przez sztuczne progi, przenies kajak brzegiem.
 - » Zapisz w telefonie numery służb ratunkowych.
 - » W razie wypadku powiadom służby ratownicze.

- Ważne numery telefonów:**
- 112 (alarmowy)
 - 601 100 100 (ratunkowy nad wodą)
 - 58 3094911 (WIOS)
 - 52 3391100 (RZGW w Bydgoszczy)
 - 58 3261888 (RZGW w Gdańsku)
 - 91 441200 (RZGW w Szczecinie)
 - 22 4701000 (Infolinia Wód Polskich)

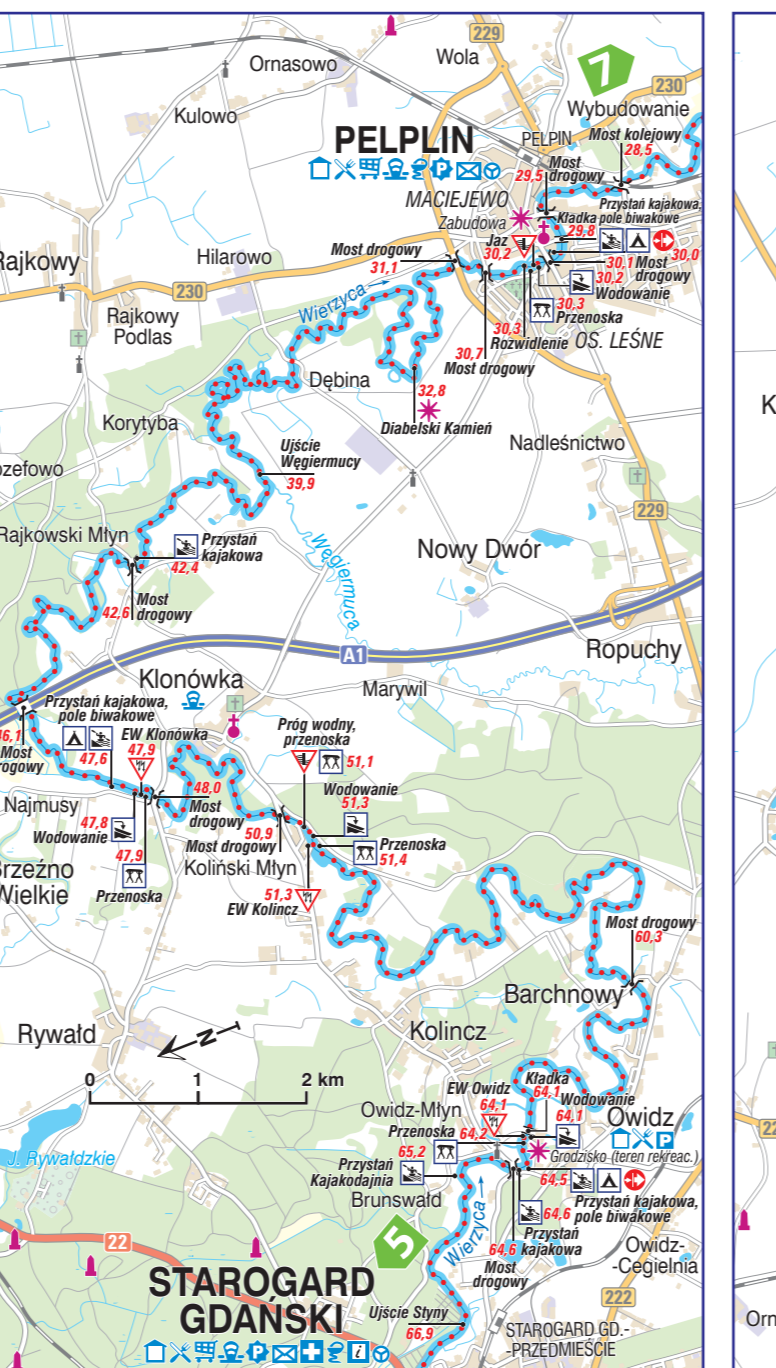
facebook: PomorskieSzlakiKajakowe
kajaki.pomorskie.eu



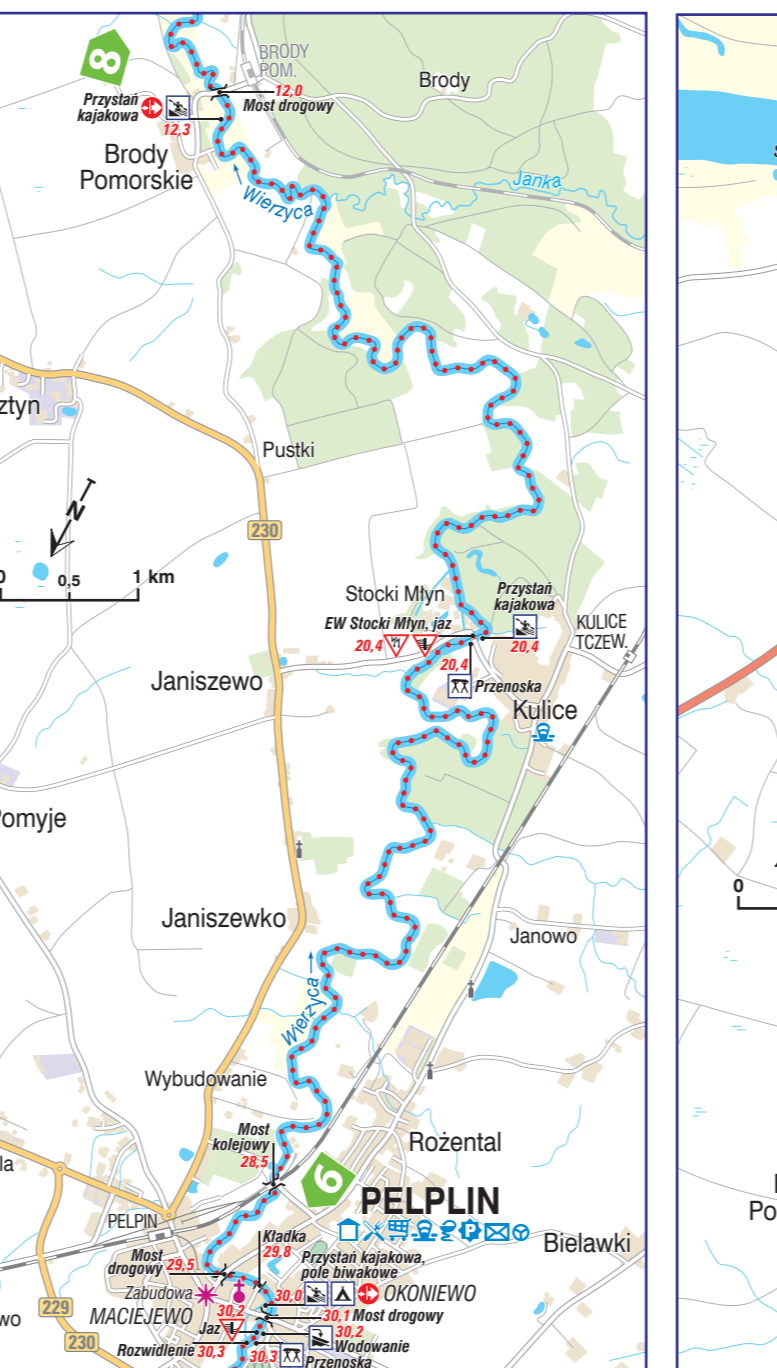
Odcinek 5 Kregski Mlyn – Owidz (15,1 km)



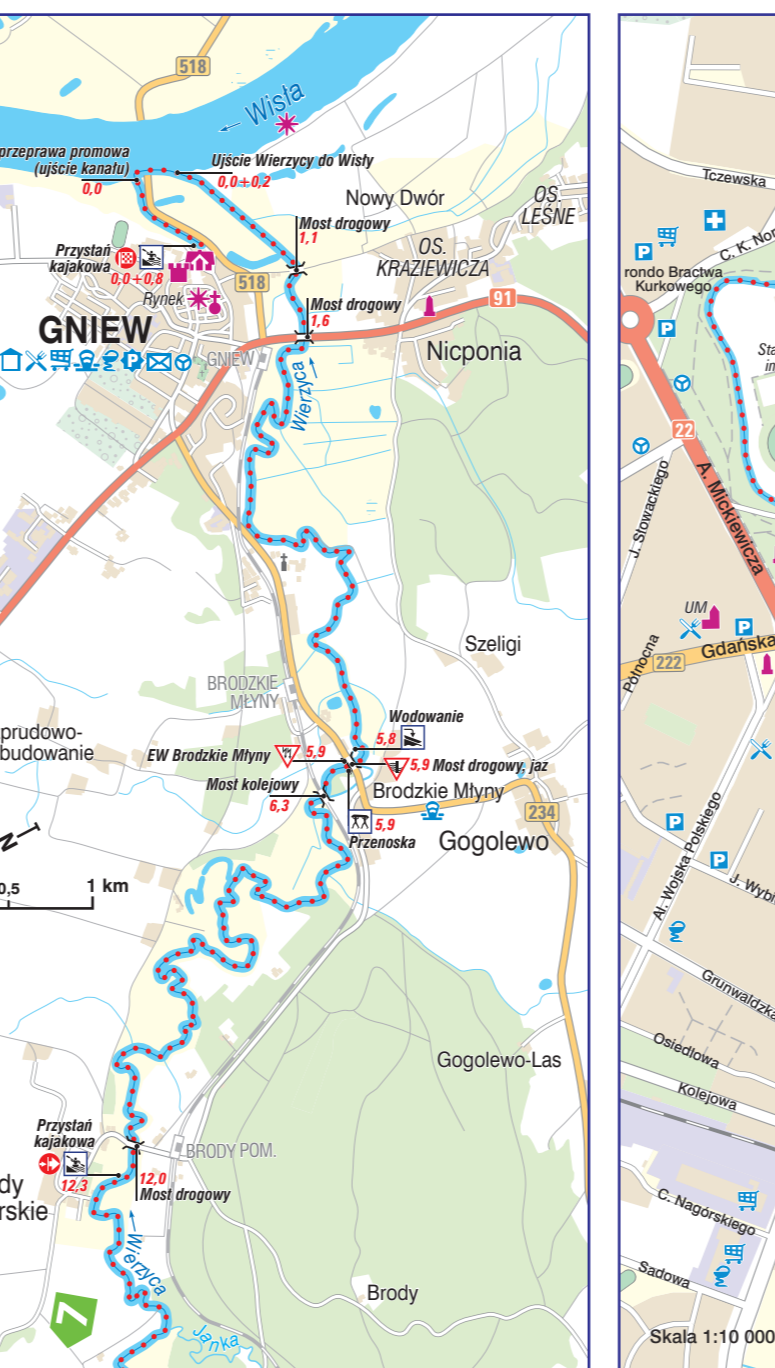
Odcinek 6 Owidz – Pelplin (34,6 km)



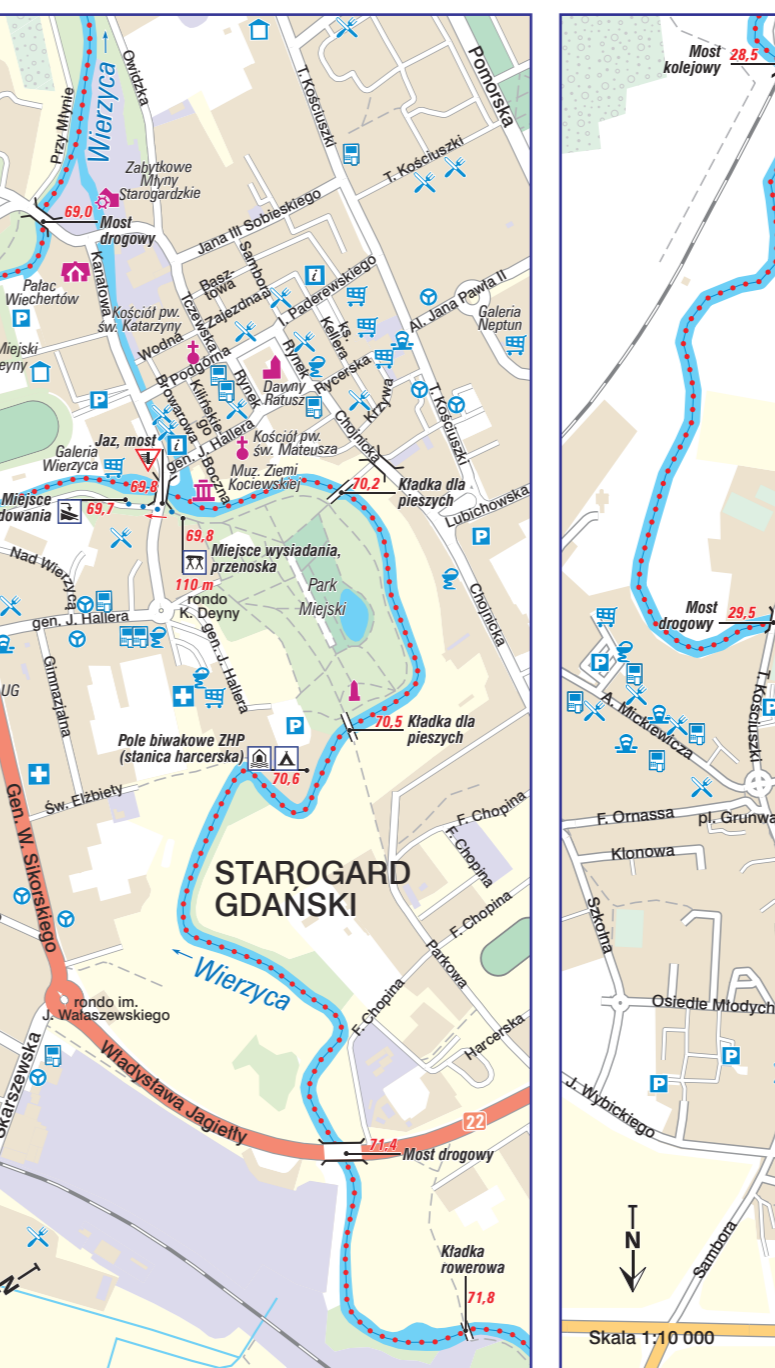
Odcinek 7 Pelplin – Brody Pomorskie (17,7 km)



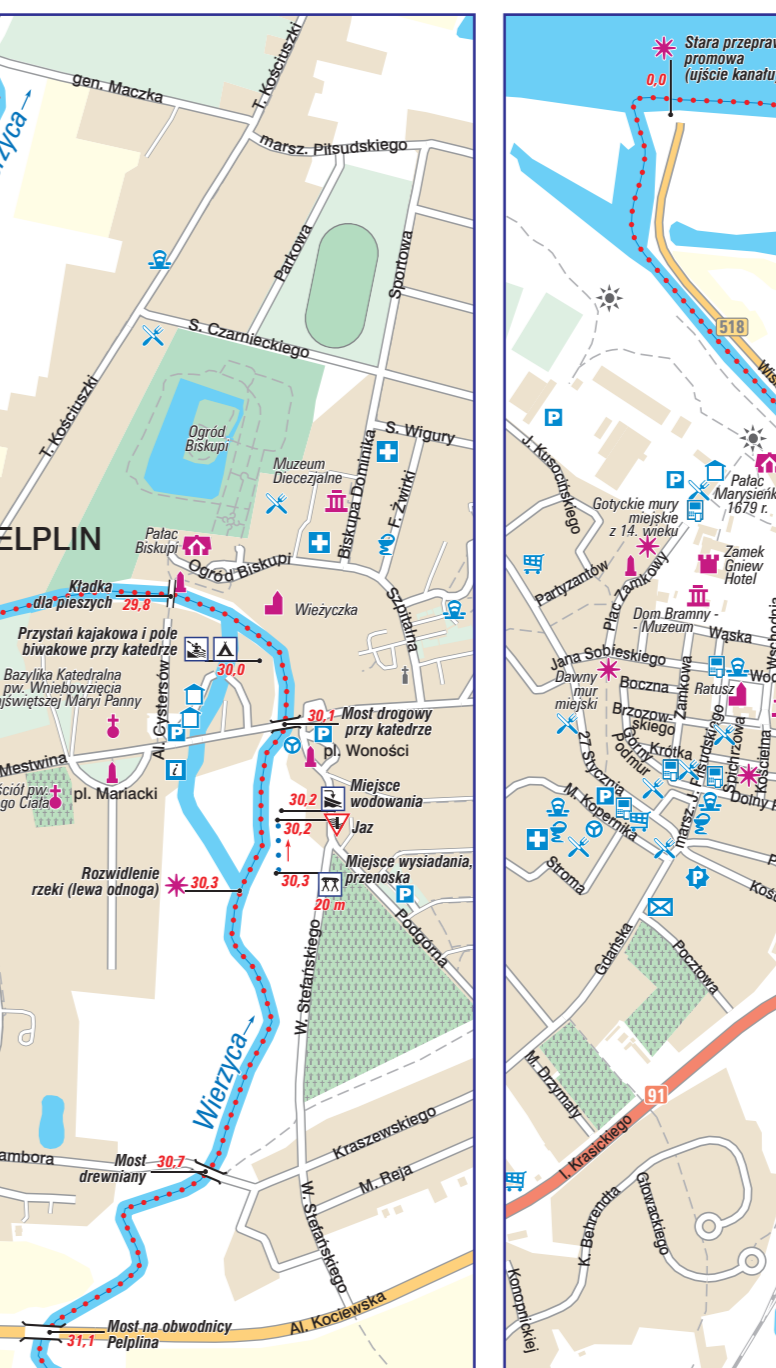
Odcinek 8 Brody Pomorskie – Gniew (13,1 km)



Starogard Gdański - plan miasta



Pelplin - plan miasta



Gniew - plan miasta



Pomorskie Szlaki Kajakowe
kajaki.pomorskie.eu



